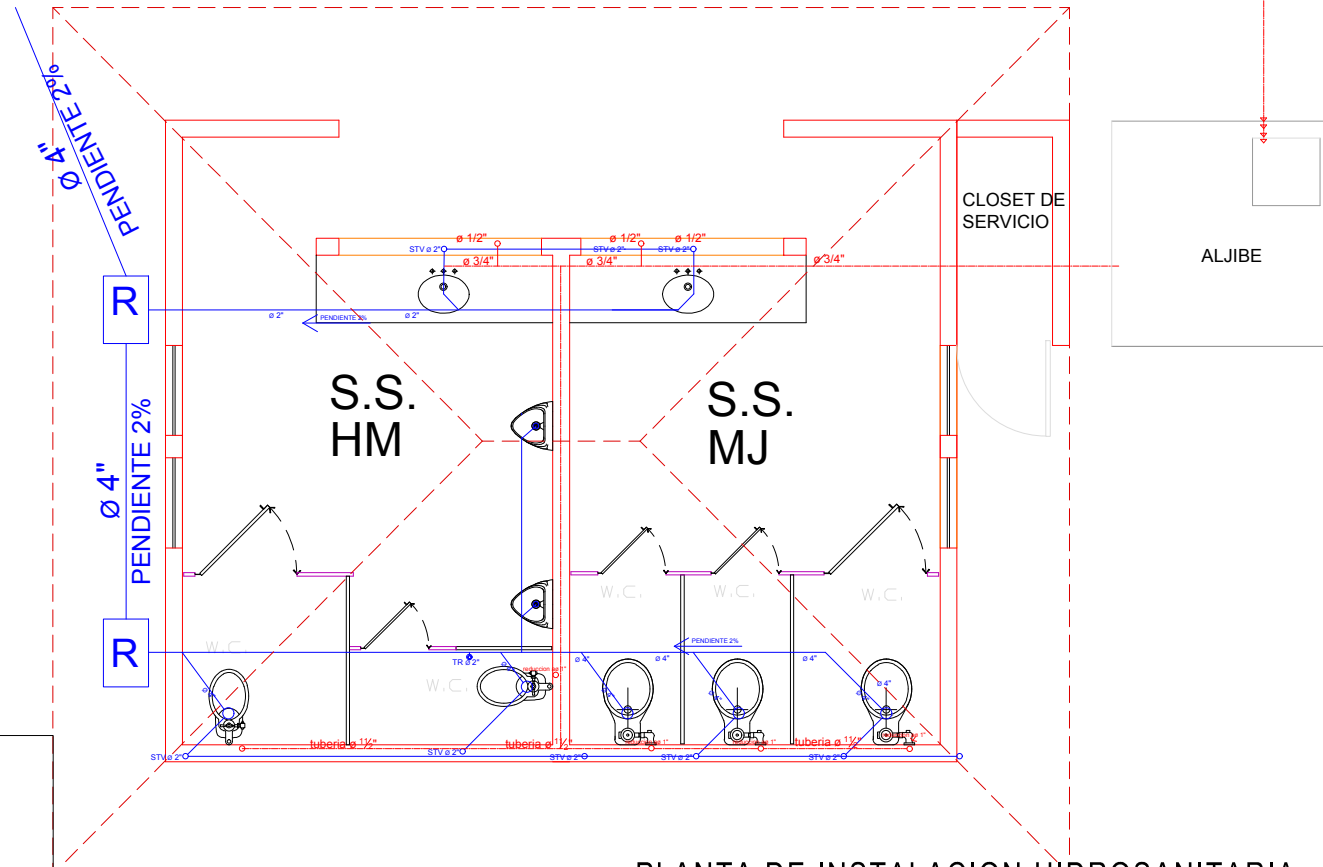
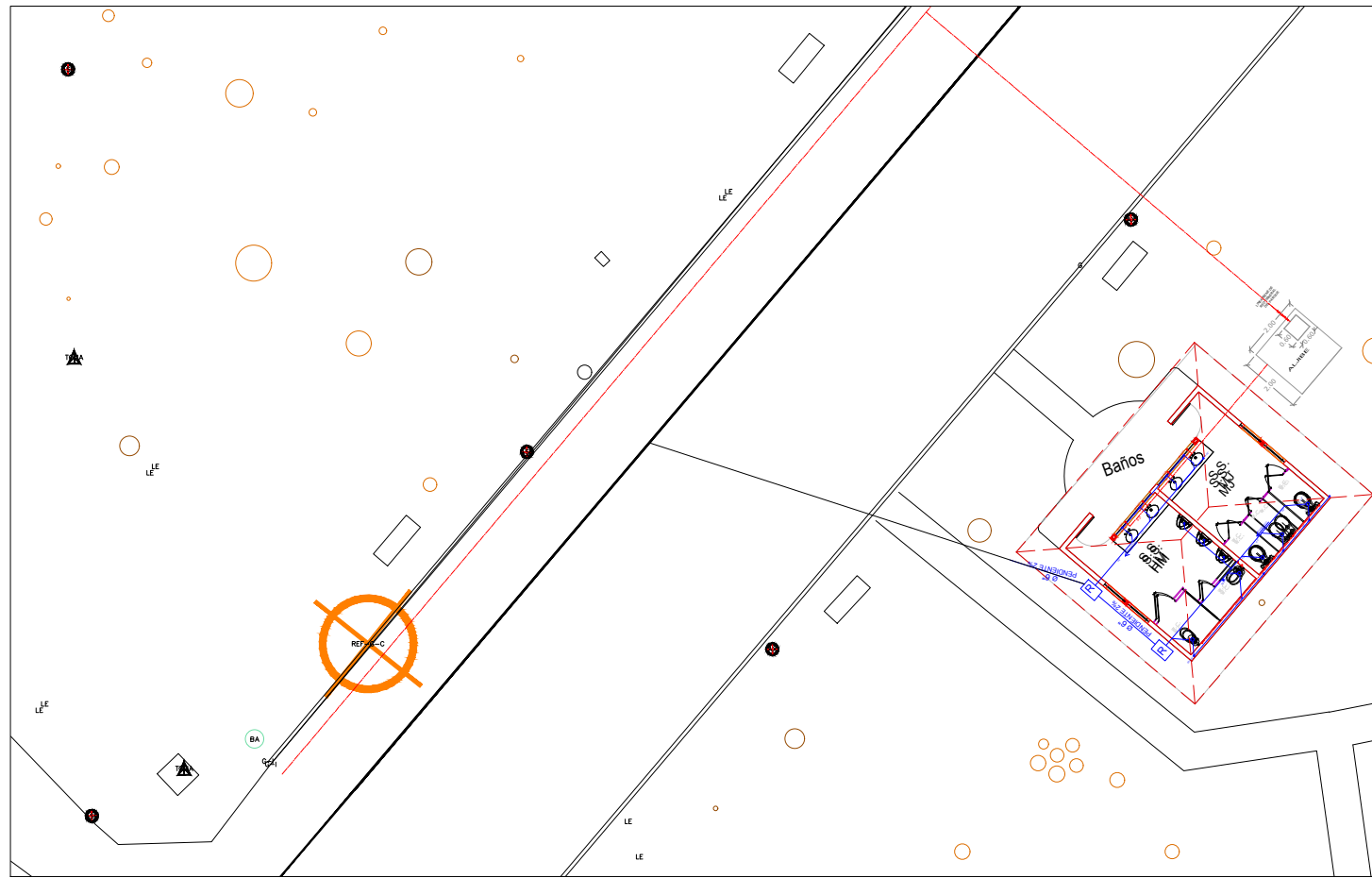


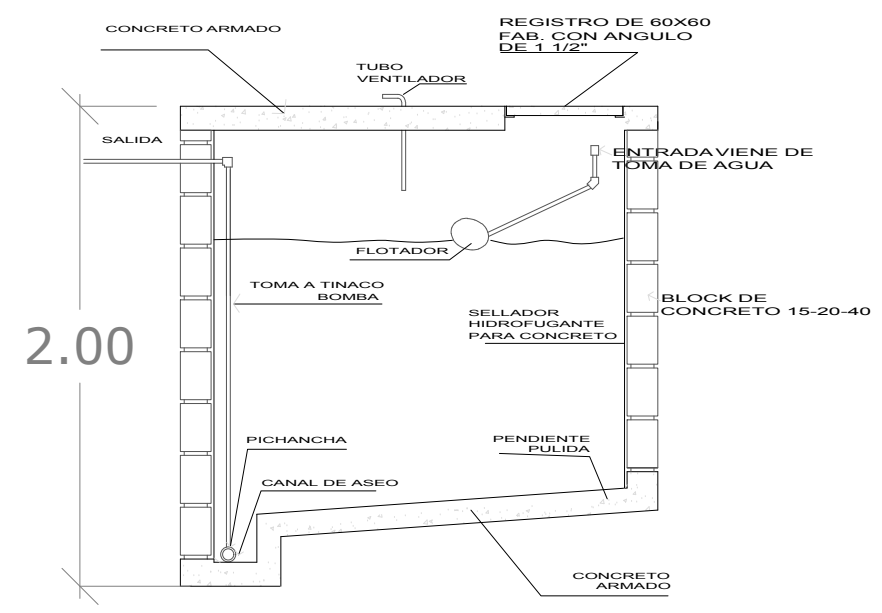
LÍNEA DE ALIMENTACION DE RED GENERAL CON MANGUERA RD9 HIDRAULICA NEGRA DE 3/4"



PLANTA DE INSTALACION HIDROSANITARIA ESC:1:75



INSTALACION HIDROSANITARIA



DETALLE DE ALJIBE

CROQUIS DE LOCALIZACIÓN
Ubicación

DATOS DEL PROYECTO
PROPIETARIO: MUNICIPIO DE AHOME
UBICACIÓN: CALLE JUSTICIA SOCIAL Y BELIZARIO DOMINGUEZ, CERRO DE LA MEMORIA, LOS MOCHIS, SINALOA

NOTAS GENERALES
- COTAS EN METROS. - NIVELES EN METROS. - NO SE TOMARÁN COTAS A ESCALA DE ESTE PLANO. - LAS COTAS INDICADAS SON A PLANO DE ALBANILERIA. - TODAS LAS COTAS Y NIVELES DEBERÁN SER VERIFICADAS EN OBRA POR EL CONTRATISTA. - CUALQUIER DISCREPANCIA DEBERÁ CONSULTARSE CON LA DIRECCIÓN DEL PROYECTO ASÍ COMO LA INTERPRETACIÓN QUE EL PROPIO CONTRATISTA DE AL DIBUJO.

MODIFICACIONES
NUM. COMENTARIO. FECHA:

FIRMAS Y SELLOS
-----------------

APROBÓ:  
  
 ARQ. JOSE CARLOS GRANDIO NAVARRO  
 DIRECTOR GENERAL DE OBRAS Y SERVICIOS PÚBLICOS

REVISÓ:  
  
 ING. RAELE RIVERA CASTRO  
 DIRECTOR DE OBRAS PÚBLICAS

ELABORÓ:  
  
 ING. RAMIRO JESUS COTA GASTÉLUM  
 SUB-DIRECTOR TÉCNICO

NOMBRE DEL PROYECTO
CONSTRUCCIÓN DE MODULO DE BAÑO EN AREA DE ESTACIONAMIENTO DE CICLOPISTA,
CONTENIDO DEL PLANO
- HIDROSANITARIA

FECHA:	12
JUNIO 2019	