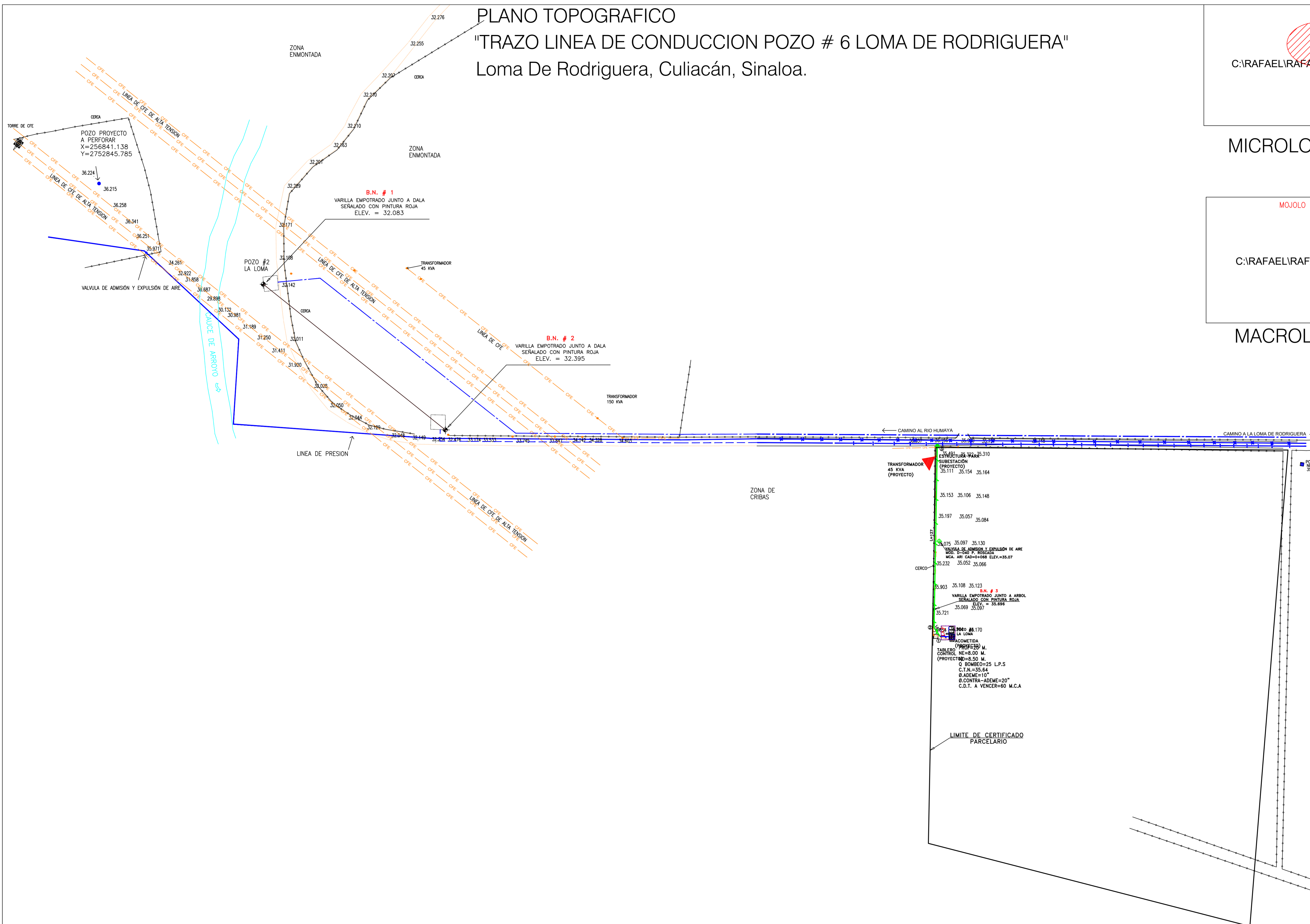


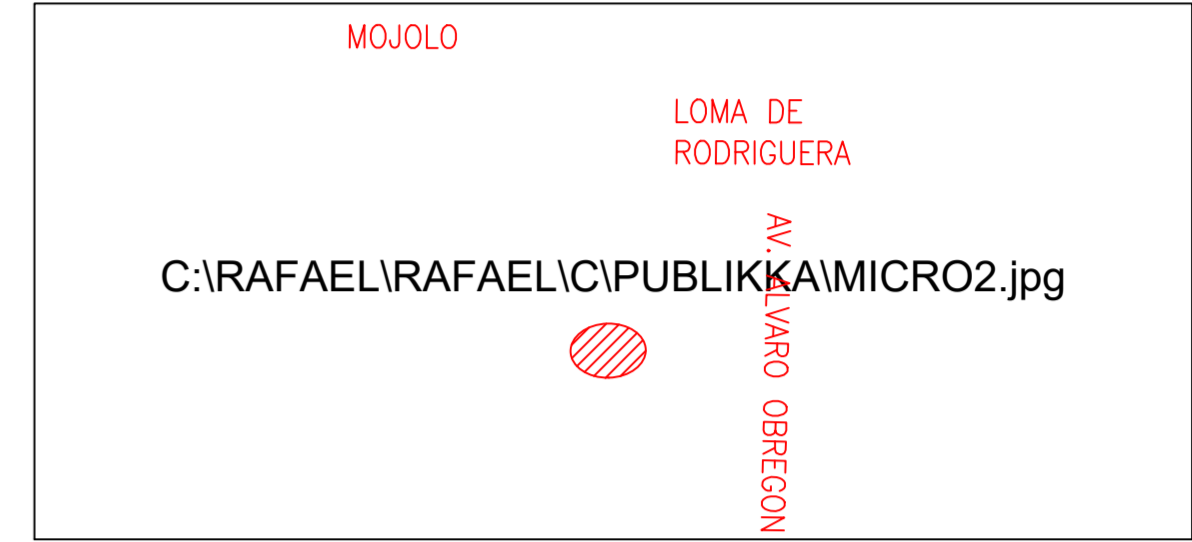
PLANO TOPOGRAFICO

"TRAZO LINEA DE CONDUCCION POZO # 6 LOMA DE RODRIGUERA"

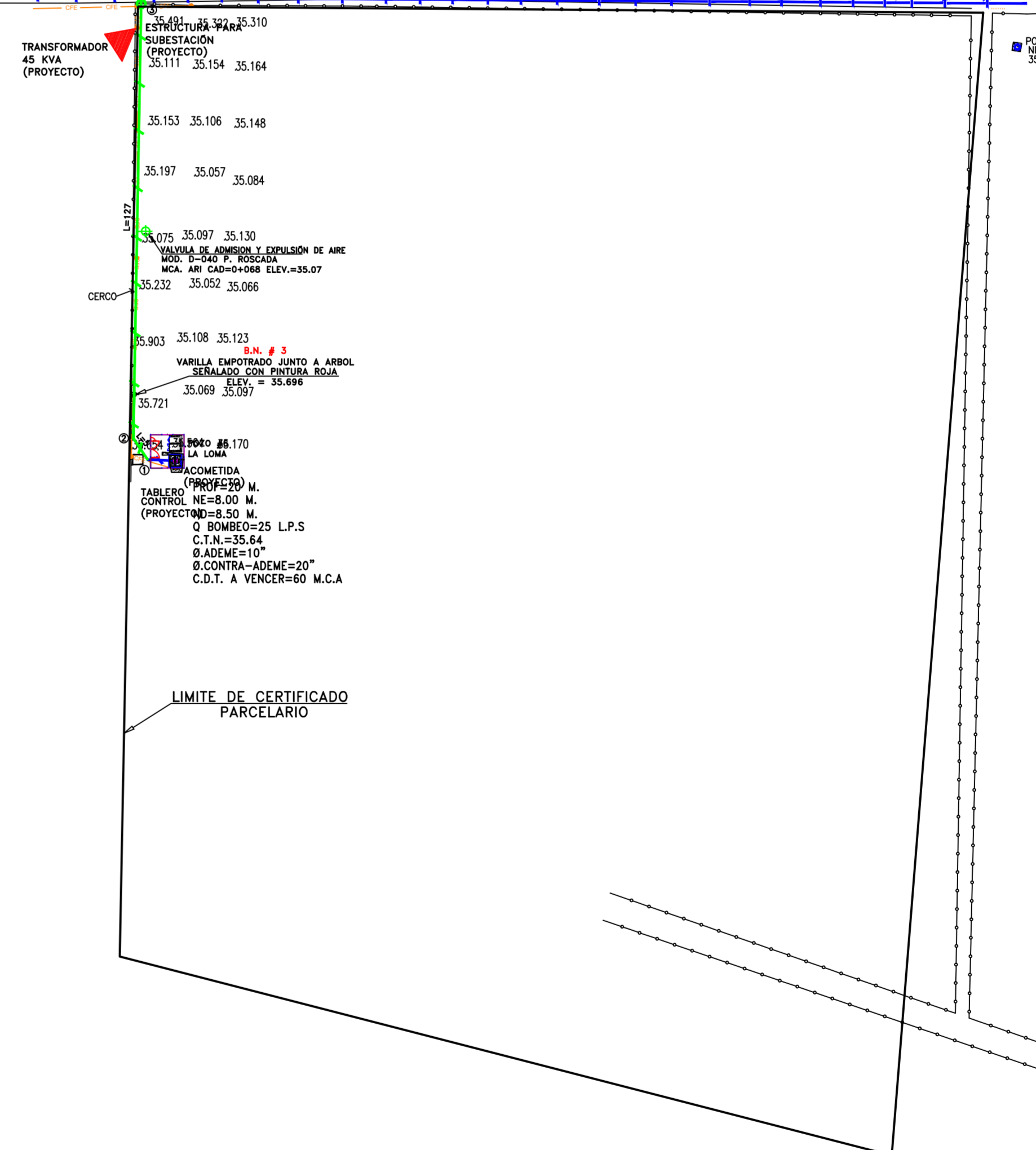
Loma De Rodriguera, Culiacán, Sinaloa.



MICROLOCALIZACION



MACROLOCALIZACION



JAPAC
AGUA Y SALUD PARA TODOS

JUNTA MUNICIPAL DE AGUA POTABLE Y ALCANTARILLADO DE CULIACÁN
UNIDAD DE PLANEACION Y PROYECTOS

LEVANTAMIENTO TOPOGRAFICO PARA TRAZO DE LINEA DE CONDUCCION Y UBICACION DE POZO LOMA DE RODRIGUERA # 6 CULIACAN, SINALOA

DESCRIPCION DE PROYECTO: LEVANTAMIENTO TOPOGRAFICO DE POZO #6 LOMA DE RODRIGUERA	NUMERO DEL PLANO: 10 DE 10
CLAVE DE PLANO: PLAN LEV.TOP	NOMBRE DE PROYECTO: TUBERIA DE CONDUCCION EN POZO #6 LOMA DE RODRIGUERA
LEVANTO: ING. SERGIO JESÚS CASTRO PEÑA	DIBUJO: RAFAEL CALDERÓN ALVARADO
PROYECTO: ING. LUIS E. GARCIA DOMINGUEZ	REVISO: ING. GUSTAVO A. ALCANTAR A.
ESCALA: 1:1,250	FECHA: FEBRERO/2020
Yo.Bo. ING. MANUEL LUNA FERNANDEZ	