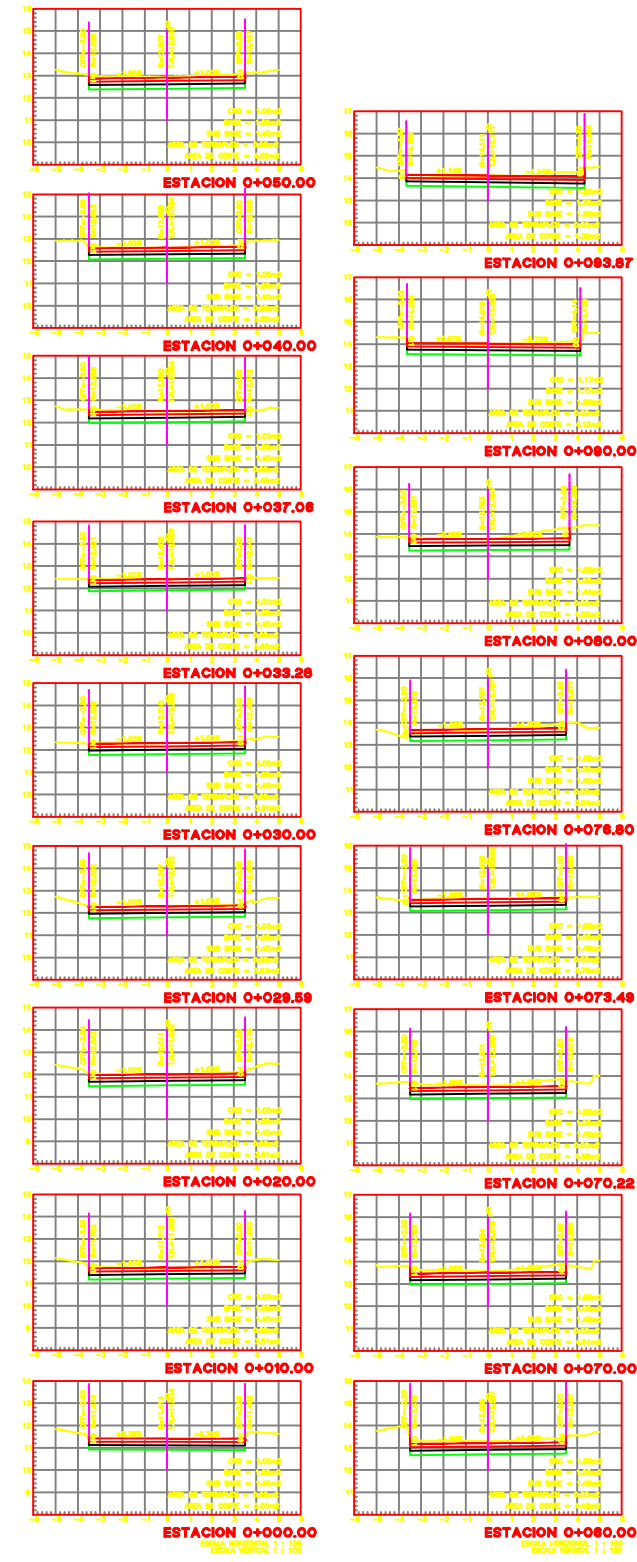


ELEVACION	ESPESOR		VOLUMEN	
	TERRAPLEN	COORTE	TERRAPLEN	COORTE
TERRENO				
SUBRASANTE				
	11.414	10.914	0.00	0.00
	11.668	11.212	0.00	35.06
	11.982	11.511	0.00	35.57
	12.292	11.797	0.00	34.72
	12.306	11.810	0.00	1.47
	12.429	11.908	0.00	11.93
	12.504	12.020	0.00	13.48
	12.584	12.108	0.00	10.47
	12.942	12.407	0.00	38.31
	13.297	12.705	0.00	42.20
	13.575	13.004	0.00	45.18
	13.580	13.011	0.00	1.03
	13.660	13.109	0.00	13.56
	13.707	13.207	0.00	11.95
	13.764	13.283	0.00	12.90
	14.002	13.519	0.00	43.36
	14.111	13.611	0.00	16.54

**PERFIL CALLE MAR PATRIMONIAL (TRAMO 2)**  
 ESCALA HORIZONTAL 1 : 1000  
 ESCALA VERTICAL 1 : 1000  
 TOTAL VOLUMEN COORTE = 367.72m<sup>3</sup>  
 TOTAL VOLUMEN TERRAPLEN = 0.00m<sup>3</sup>



**MAZATLÁN**  
DONDE SE ROMPEN LAS OLAS

PRESIDENTE MUNICIPAL  
QFB. LUIS GUILLERMO BENITEZ TORRES

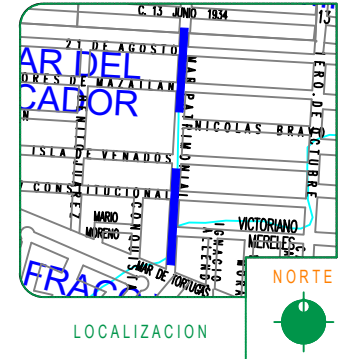
DIRECTOR DE OBRAS PUBLICAS  
M.I. JUAN DE DIOS GARAY VELAZQUEZ

SUBDIRECTOR DE OBRAS PUBLICAS  
ARQ. CARLOS JESUS TAPIA CAMACHO


JEFE DEL DEPTO. DE PROYECTO Y TOPOGRAFIA:  
ING. JUAN CARLOS GALARZA BARRON

INTEGRANTES DEL DEPARTAMENTO DE PROYECTOS:  
ING. CARLOS MANUEL TAPIA BARRON  
ARQ. PATRICIA ARAUZ CRISTERNA  
ARQ. JESUS IVAN MORENO JIMENEZ

PROYECTO:  
**CALLE MAR PATRIMONIAL**  
ENTRE CALLES 13 DE JUNIO Y MAR CARIBE  
COL. HOGAR DEL PESCADOR



ESCALA: S/E	LAMINA No. <b>5</b>
FECHA: MAYO DEL 2020	
DISENO - DIBUJO: ING. CARLOS MANUEL TAPIA BARRON ARQ. JESUS IVAN MORENO JIMENEZ	CLAVE: CAR-MAA-DOP-2021-013 DOP-21-035



MUNICIPIO DE MAZATLAN  
CALLE ANGEL FLORES S/N COLONIA CENTRO MAZATLAN, SIN.

OBRAS PUBLICAS