

CROQUIS DE LOCALIZACIÓN



DATOS DEL PROYECTO

PROPIETARIO:
MUNICIPIO DE AHOME
UBICACIÓN:
DISTINTAS LOCALIDADES, MUNICIPIO DE AHOME, SINALOA.

NOTAS GENERALES

COTAS EN METROS.
NIVELES EN METROS.
NO SE TOMARAN COTAS A ESCALA DE ESTE PLANO.
LAS COTAS INDICADAS SON A PAÑO DE ALBAÑILERIA.
TODAS LAS COTAS Y NIVELES DEBERAN SER VERIFICADAS EN OBRA POR EL CONTRATISTA.
CUALQUIER DISCREPANCIA DEBERA CONSULTARSE CON LA DIRECCION DEL PROYECTO ASI COMO LA INTERPRETACION QUE EL PROPIO CONTRATISTA DEBE HACER EN EL DIBUJO.

MODIFICACIONES

NUM.	COMENTARIO	FECHA

FIRMAS Y SELLOS

APROBO:

ARQ. JOSÉ CARLOS GRANDÍO NAVARRO
DIRECTOR GENERAL DE OBRAS Y SERVICIOS PÚBLICOS

REVISO:

ING. RAEL RIVERA CASTRO
DIRECTOR DE OBRAS PÚBLICAS

ING. RAMIRO JESÚS COTA GASTÉLUM
SUB DIRECTOR TÉCNICO

NOMBRE DEL PROYECTO

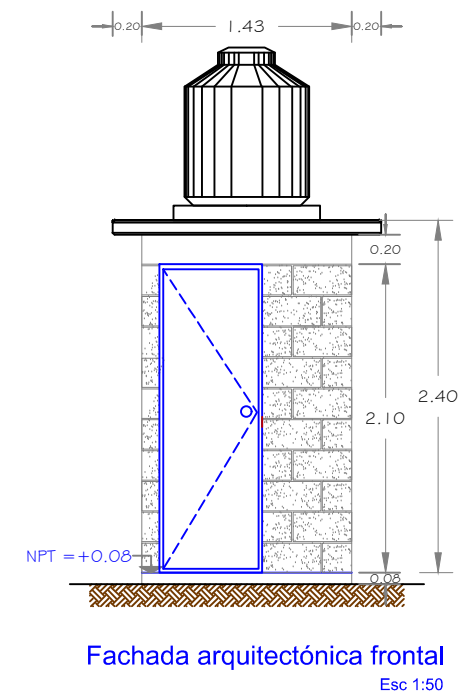
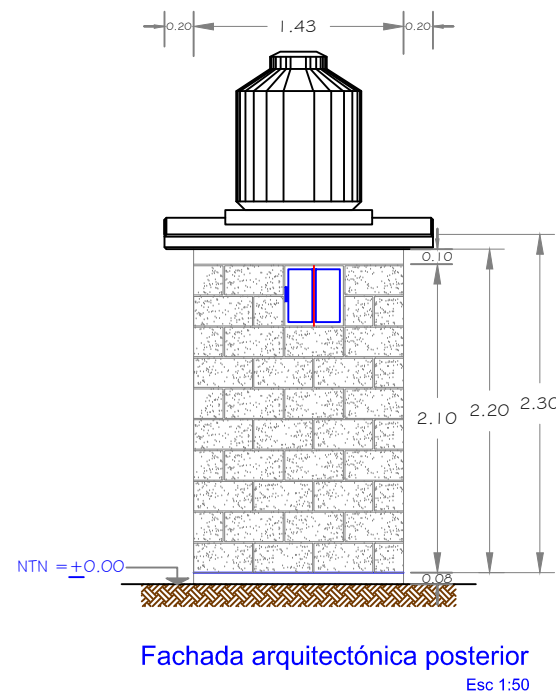
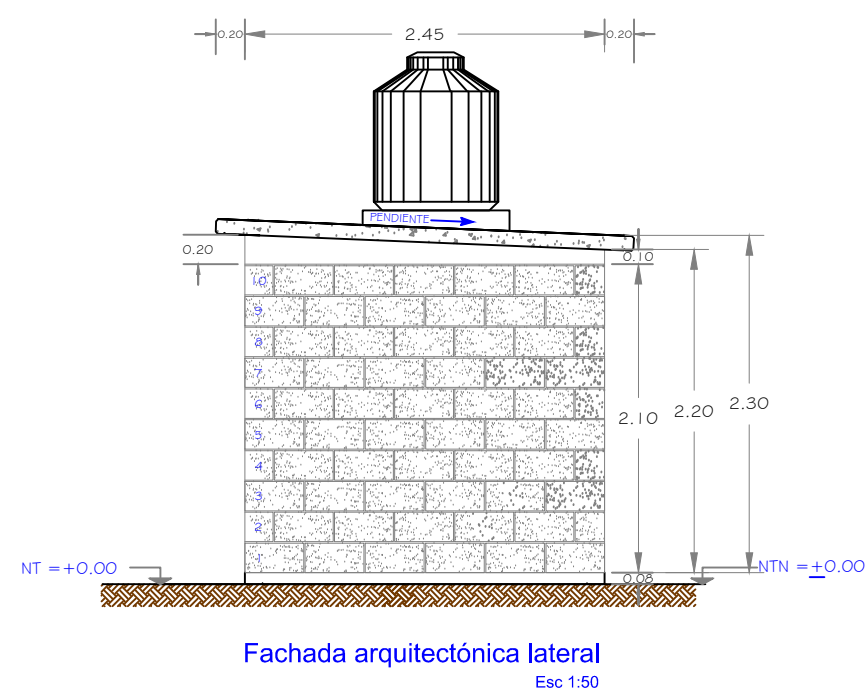
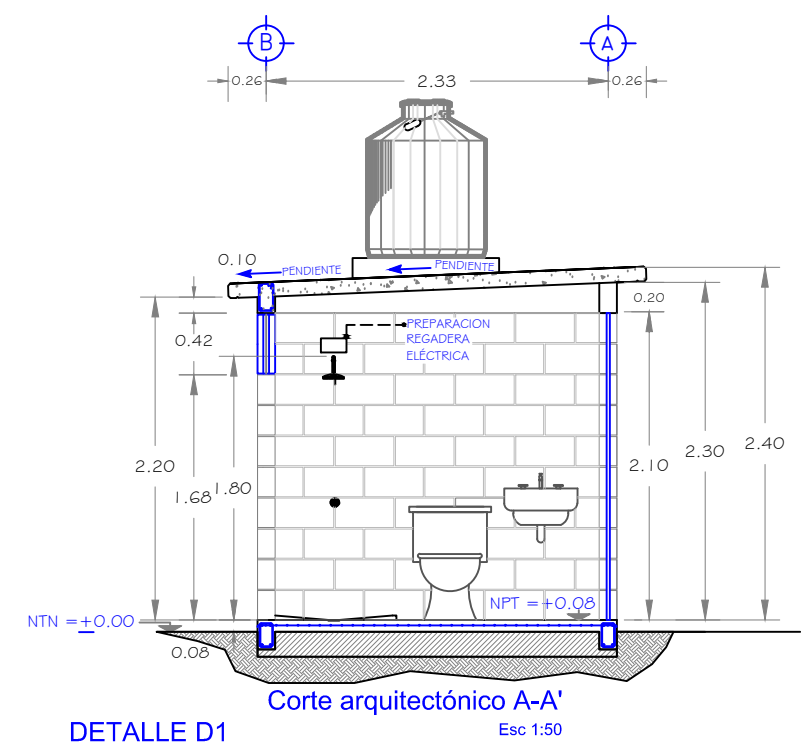
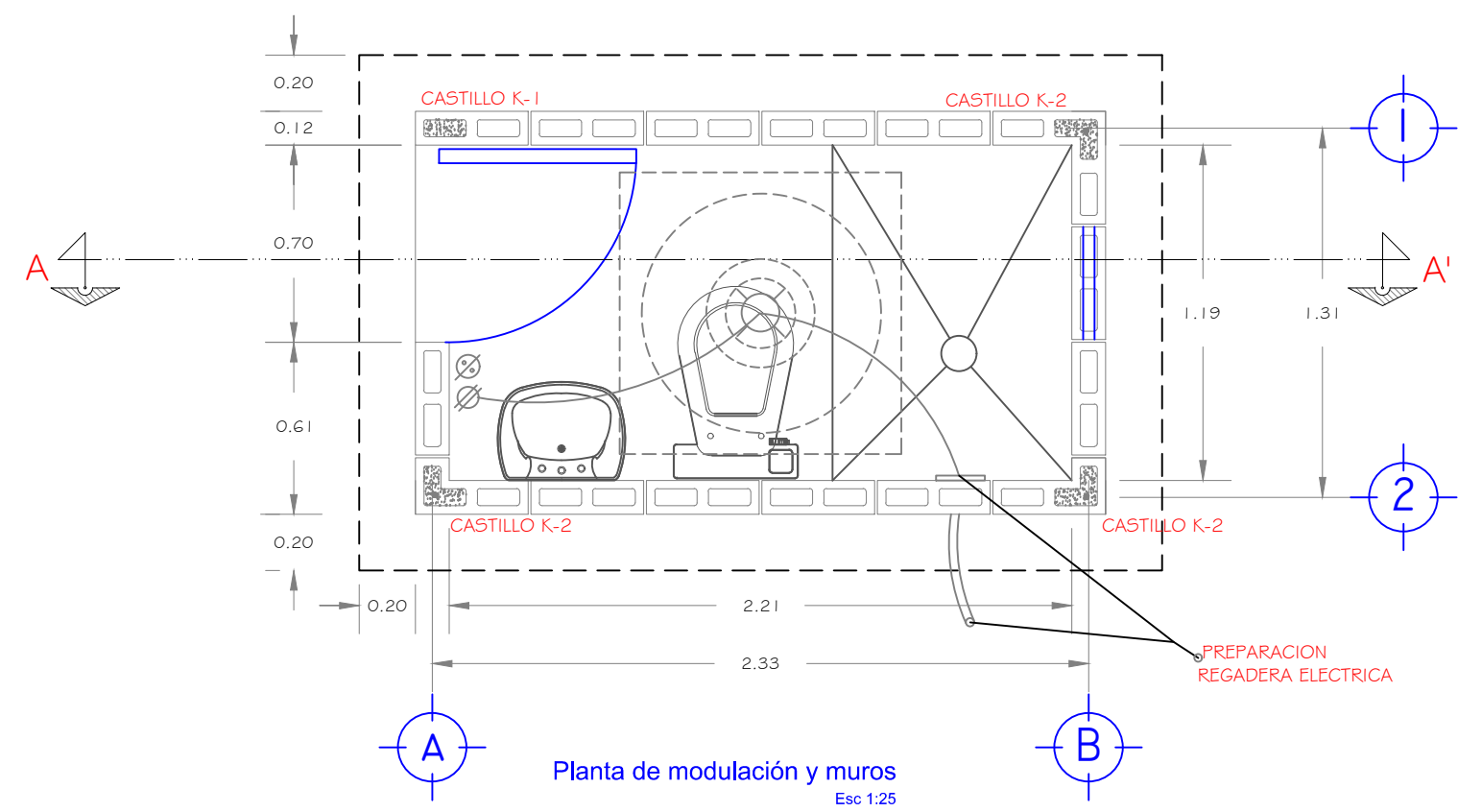
CONSTRUCCION DE SANITARIOS CON BIODIGESTOR.

CONTENIDO DEL PLANO

- PLANTA ARQUITECTÓNICA
- FACHADAS
- CORTES

FECHA:
SEPT 2019

UBICACIÓN DE ARCHIVO: SUBDIRECC... DIBUJO: AHA



SIMBOLOGIA ELECTRICA	
	SALIDA DE CENTRO
	SALIDA DE APAGADOR
	CONTACTO DOBLE 110 V