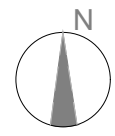




Google Earth

Image © 2019 DigitalGlobe
© 2018 Google
© 2018 INEGI

MACROLOCALIZACION.-

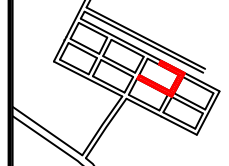


H. AYUNTAMIENTO
DE CULIACAN

PROYECTO:
PAVIMENTACION DE VIALIDAD
EN CIRCUITO DE CALLES
CALLE REVOLUCION, AV.
ARTICULO 3 Y CALLE
EMILIANO ZAPATA,
EJIDO LIBERTAD,
SINDICATURA DE QUILA.

CULIACAN, SINALOA.

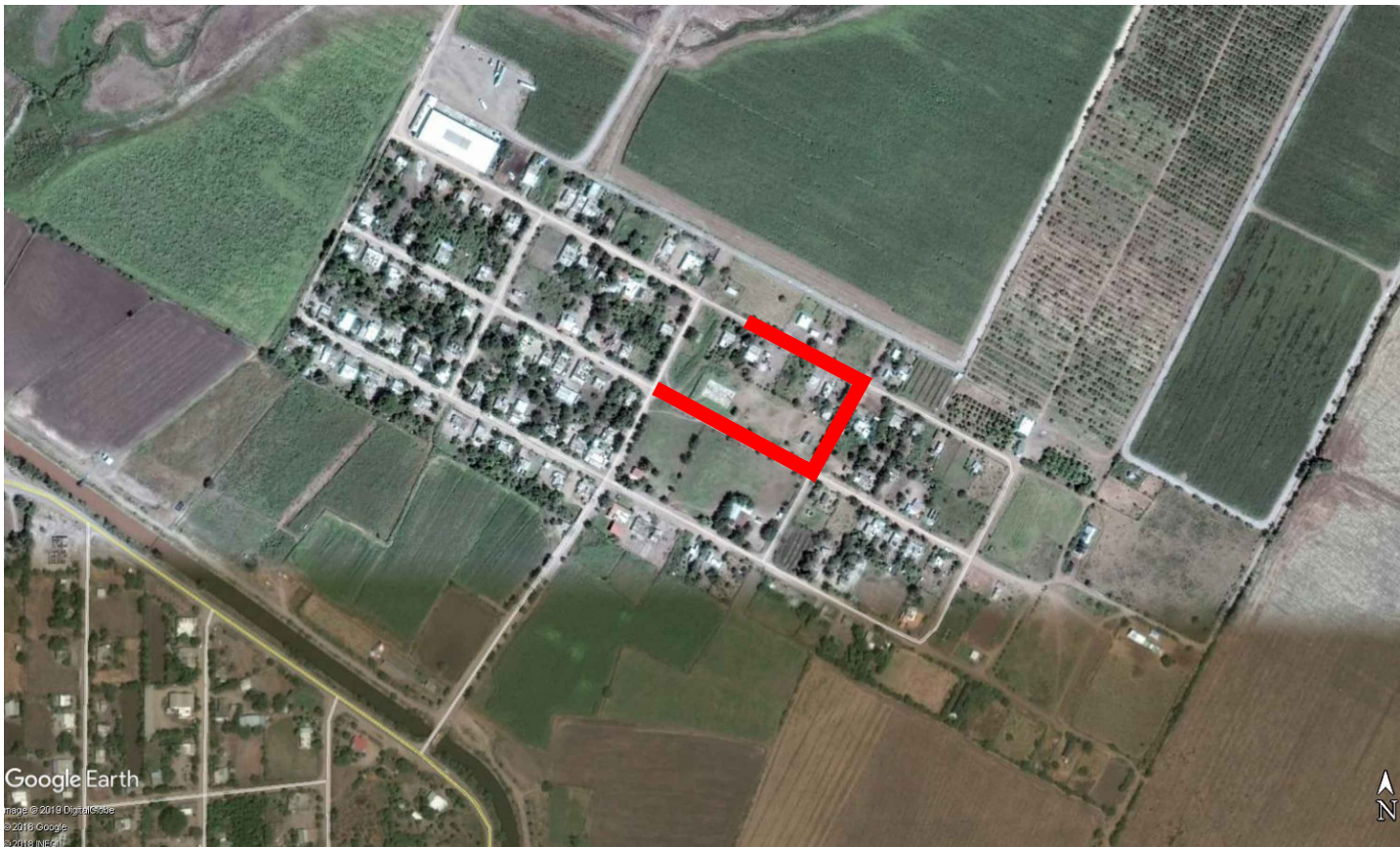
CROQUIS DE LOCALIZACION:



CONTENIDO:

- MICROLOCALIZACION.
- MACROLOCALIZACION.

OBSERVACIONES:



Google Earth

Image © 2019 DigitalGlobe
© 2018 Google
© 2018 INEGI

MICROLOCALIZACION.-



LIC. JESUS ESTRADA FERREIRO
PRESIDENTE MUNICIPAL.

ING. CESAR MANUEL DCHDA SALAZAR
GERENTE MUNICIPAL DE OBRAS Y SERVICIOS PUBLICOS

ING. JAVIER MASCARERO QUIROZ
DIRECTOR DE OBRAS PUBLICAS

ELABORO:

UNIDAD DE EVALUACION TECNICA

REVISO:

UNIDAD DE EVALUACION TECNICA

CLAVE PRESUPUESTO:

PAV20CIRREVARTSEMELI.LIBERTAD

COORDENADAS GEOGRAFICAS:

24°28'27.7"N, 107°12'52.8"O

ESCALA:

S/ESC.

FECHA:

2020

ARCHIVO:

201400 - PAVIMENTACION DE CIRCUITO,
EJIDO LIBERTAD

NUMERO DE PLANO:

1 DE 18