








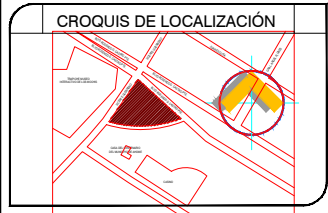
1 PRELIMINARES
1:250

BLVR. ROSENDO G. CASTRO

C. VICENTE GUERRERO

CASA CENTENARIO

CONCEPTOS	CANTIDAD	UNIDAD
 BANQUETAS (DEMOLICION)	652.10	M2
 GUARNICION (DEMOLICION)	108.55	ML.
 CONCRETO VIALIDAD (DEMOLICION)	281.22	M2
 MONUMENTO A LA MUJER	67.50	M2
 ARBOLES (PODA)	26	PZA
 PALMAS (LIMPIEZA)	14	PZA
 RETIRO DE POSTES DE ALUMBRADO	2	PZA



DATOS DEL PROYECTO
 PROPIETARIO: MUNICIPIO DE AHOME
 UBICACIÓN: PLAZA DE LA MUJER, LOS MOCHIS, MUNICIPIO DE AHOME SINALOA, LOS MOCHIS, SIN.

NOTAS GENERALES
 * COTAS EN METROS.
 * NIVELES EN METROS.
 * NO SE TOMARÁN COTAS A ESCALA DE ESTE PLANO.
 * LAS COTAS INDICADAS SON A PAÑO DE ALBAÑILERÍA.
 * TODAS LAS COTAS Y NIVELES DEBERÁN SER VERIFICADAS EN OBRA POR EL CONTRATISTA.
 * CUALQUIER DISCREPANCIA DEBERÁ CONSULTARSE CON LA DIRECCIÓN DEL PROYECTO ASÍ COMO LA INTERPRETACIÓN QUE EL PROPIO CONTRATISTA DEBE AL DIBUJO.

MODIFICACIONES		
NUM.	COMENTARIO:	FECHA:

FIRMAS Y SELLOS

APROBÓ:

 ING. RAEL RIVERA CASTRO
 DIRECTOR GENERAL DE OBRAS Y SERVICIOS PÚBLICOS
 REVISÓ:

ING. RAMIRO JESÚS COTA GASTÉLUM
 DIRECTOR DE OBRAS PÚBLICAS
 ELABORÓ:

 ING. JOSÉ IGNACIO BURGUEÑO GONZALEZ
 SUB DIRECCIÓN TÉCNICA

NOMBRE DEL PROYECTO

CONSTRUCCION DE PLAZA DE LA MUJER

CONTENIDO DEL PLANO

- PLANTA ARQUITECTONICA GENERAL

FECHA: MAYO 2020 01
 UBICACIÓN DE ARCHIVO: SUBDIRECCION... DIBUJO: AHA