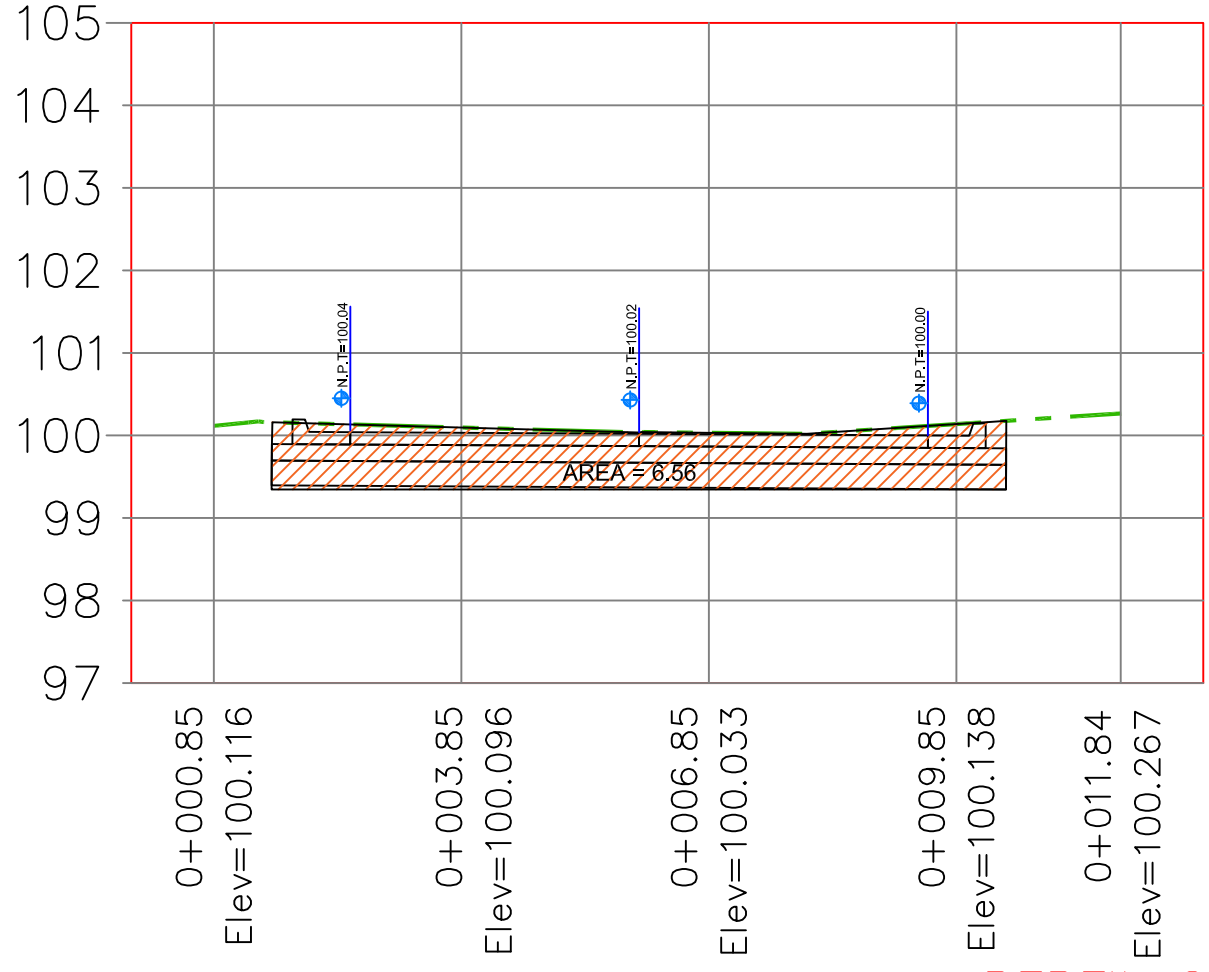
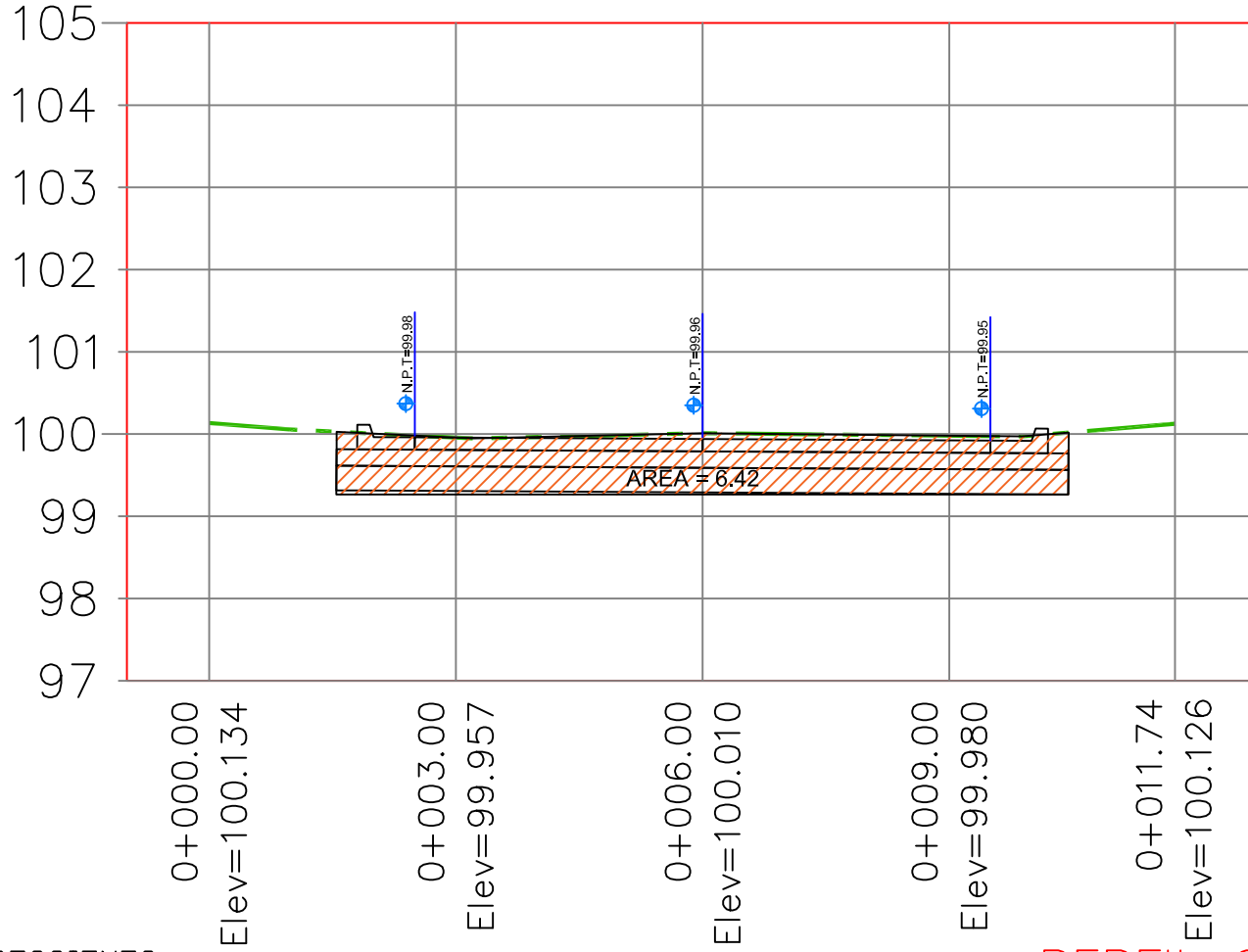


PERFIL 7



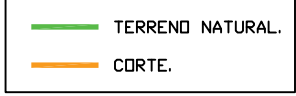
PERFIL 8



PERFIL 9

SECCIONES.-

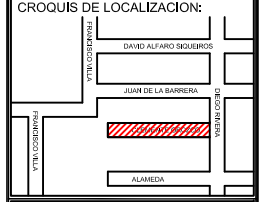
VOLUMETRIA CALLE DURANGO, SINDICATURA DE AGUARUTO				
CADENAMIENTO	A1 M2	A2 M2	DISTANCIA ML	RESULTADO EN M3
CORTE				
0+000 A 0+010	6.48	6.89	10	66.85
0+010 A 0+020	6.89	6.71	10	68.00
0+020 A 0+030	6.71	7.48	10	70.95
0+030 A 0+040	7.48	6.91	10	71.95
0+040 A 0+050	6.91	6.82	10	68.65
0+050 A 0+060	6.82	6.15	10	64.85
0+060 A 0+070	6.15	6.56	10	63.55
0+070 A 0+083.33	6.56	6.42	13.33	86.51
TOTAL CORTE:				561.31



H. AYUNTAMIENTO DE CULIACAN

PROYECTO:
PAVIMENTACION DE CALLE CLEMENTE OROZCO, ENTRE DIEGO RIVERA Y FRANCISCO VILLA, SINDICATURA DE AGUARUTO.

CULIACAN, SINALOA.



CONTENIDO:
- SECCIONES (3).
- VOLUMETRIA.

OBSERVACIONES:



LIC. JESUS ESTRADA FERREIRO
PRESIDENTE MUNICIPAL.

ING. CESAR MANUEL OCHOA SALAZAR
GERENTE MUNICIPAL DE OBRAS Y SERVICIOS PUBLICOS

ING. JAVIER MASCAREÑO QUIROZ
DIRECTOR DE OBRAS PUBLICAS

ELABORÓ:
UNIDAD DE EVALUACION TECNICA

REVISÓ:
UNIDAD DE EVALUACION TECNICA

CLAVE PRESUPUESTO:

COORDENADAS GEOGRAFICAS:
24°46'35.3"N, 107°30'54.0"O

ESCALA: S/ESC. FECHA: 2019

ARCHIVO:
1902BU - PAV CALLE CLEMENTE OROZCO ENTRE DIEGO RIVERA Y FRANCISCO VILLA

NUMERO DE PLANO:
6 DE 13