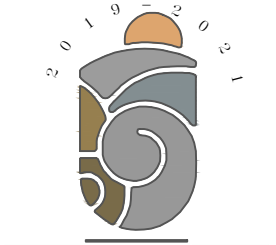
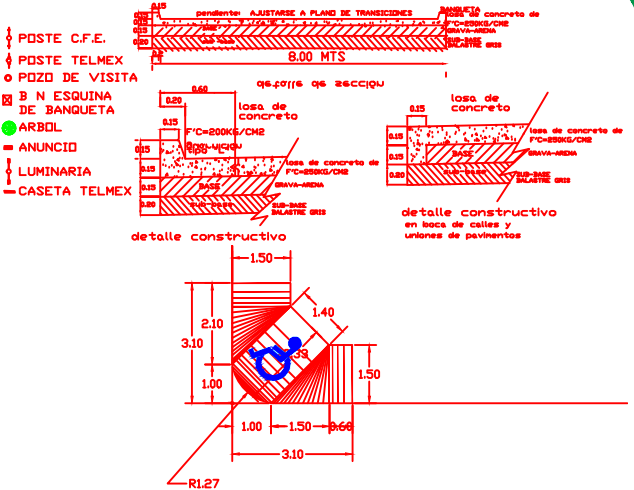
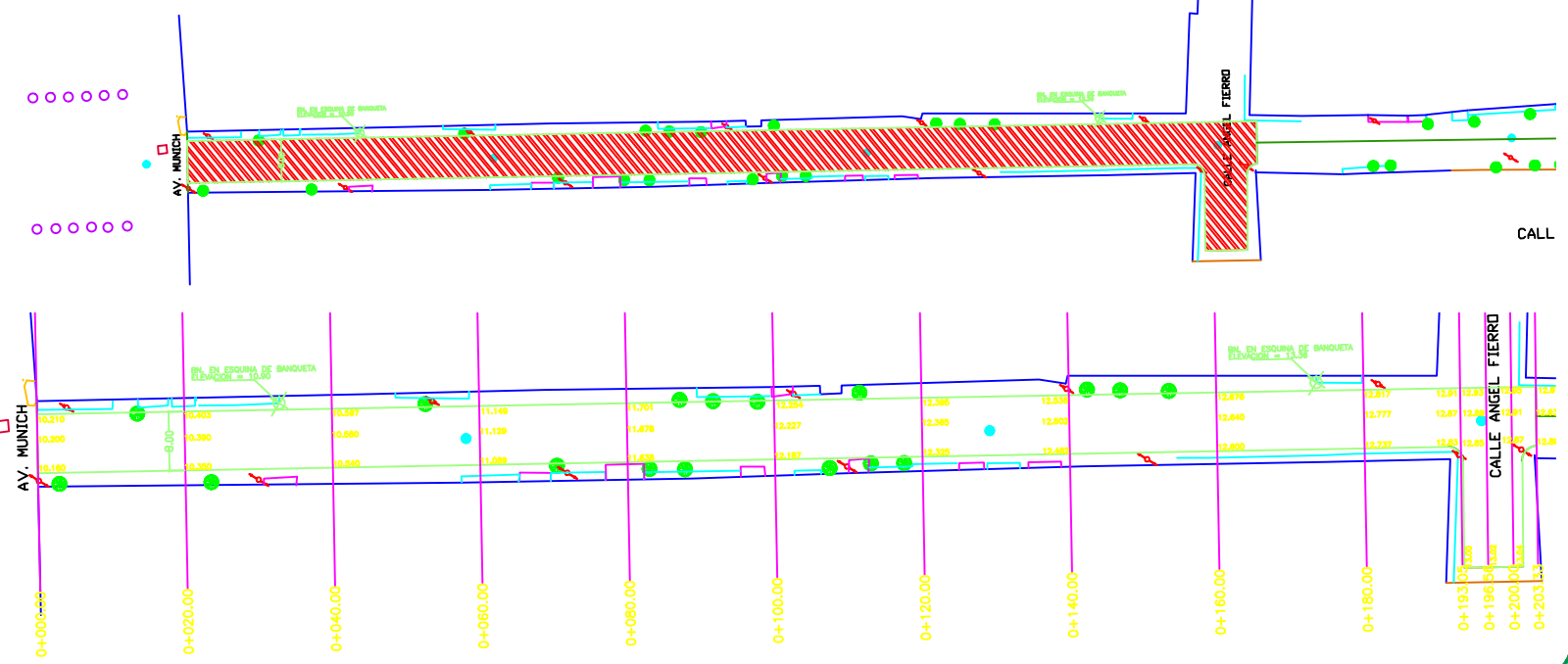


	0+000.00	0+020.00	0+040.00	0+060.00	0+080.00	0+100.00	0+120.00	0+140.00	0+160.00	0+180.00	0+193.05	0+196.56	0+200.00	0+203.33
VOLUMEN														
TERRAPLEN	0.00	0.00	74.47	0.00	77.86	0.00	101.95	0.00	106.50	0.00	89.55	0.00	88.20	0.00
CORTE	0.00	0.00	0.00	0.00	0.00	0.00	0.00	0.00	0.00	0.00	0.00	0.00	0.00	0.00
ESPESOR														
TERRAPLEN	0.45	0.39	0.50	0.67	0.49	0.50	0.63	0.89	0.97	0.84	0.82	0.79	0.74	0.74
CORTE	0.45	0.39	0.50	0.67	0.49	0.50	0.63	0.89	0.97	0.84	0.82	0.79	0.74	0.74
ELEVACION														
SUBRASANTE	10.150	10.277	10.990	11.592	11.868	12.227	12.495	12.887	13.110	13.221	13.187	13.182	13.189	13.189
TERRENO	10.150	10.277	10.990	11.592	11.868	12.227	12.495	12.887	13.110	13.221	13.187	13.182	13.189	13.189

PERFIL CALLE JESUS GARCIA
 ESCALA HORIZONTAL 1 : 1000
 ESCALA VERTICAL 1 : 1000
 TOTAL VOLUMEN CORTE = 1,380.90m³



MAZATLÁN
 DONDE SE RESPETA LAS CLAS

PRESIDENTE MUNICIPAL
QFB. LUIS GUILLERMO BENITEZ TORRES

DIRECTOR DE OBRAS PUBLICAS
M.I. JUAN DE DIOS GARAY VELAZQUEZ

SUBDIRECTOR DE OBRAS PUBLICAS
ARQ. CARLOS JESUS TAPIA CAMACHO

JEFE DEL DEPTO. DE PROYECTO Y TOPOGRAFIA
ING. JUAN CARLOS GALARZA BARRON

INTEGRANTES DEL DEPARTAMENTO DE PROYECTOS
 ING. CARLOS MANUEL TAPIA BARRON
 ARQ. PATRICIA ARAUZO CRISTINA
 ARQ. JESUS IVAN MORENO JIMENEZ

PROYECTO: **CALLE JESUS GARCIA**
 ENTRE AV. MUNICH Y C. ANGEL FIERRO
 COL. SAN VICENTE DE PAUL

LOCALIZACION

ESCALA: S/E

FECHA: AGOSTO DEL 2019

LAMINA No. 1

REVISOR: OBRILIO
 ING. CARLOS MANUEL TAPIA BARRON
 ARQ. JESUS IVAN MORENO JIMENEZ

CLASE: TOPOGRAFIA DOP-2020-01
 DOP-20-047

OBRAS PUBLICAS

