



H. AYUNTAMIENTO DE CULIACAN

PROYECTO:

PAVIMENTACION DE AVENIDA, UBICADO JUAN B. ROJO ENTRE FRAY BERNARDO DE SAHAGUN Y AGUSTIN YANEZ, COLONIA GUADALUPE VICTORIA.

CULIACAN, SINALOA.

CROQUIS DE LOCALIZACION:

CONTENIDO:

- DETALLES DE VIALIDAD

OBSERVACIONES:



LIC. JESUS ESTRADA FERREIRO PRESIDENTE MUNICIPAL.

ING. CESAR MANUEL OCHOA SALAZAR GERENTE MUNICIPAL DE OBRAS Y SERVICIOS PUBLICOS

ING. JAVIER MASCAREÑO QUIROGAZ DIRECTOR DE OBRAS PUBLICAS

ELABORÓ:

UNIDAD DE EVALUACION TECNICA

REVISÓ:

UNIDAD DE EVALUACION TECNICA

CLAVE PRESUPUESTO:

PAV120JUANBROJOGUADALUPEVICTORIAADK

COORDENADAS GEOGRAFICAS:

24°47'45.48"N, 107°21'58.65"W

ESCALA:

S/ESC.

FECHA:

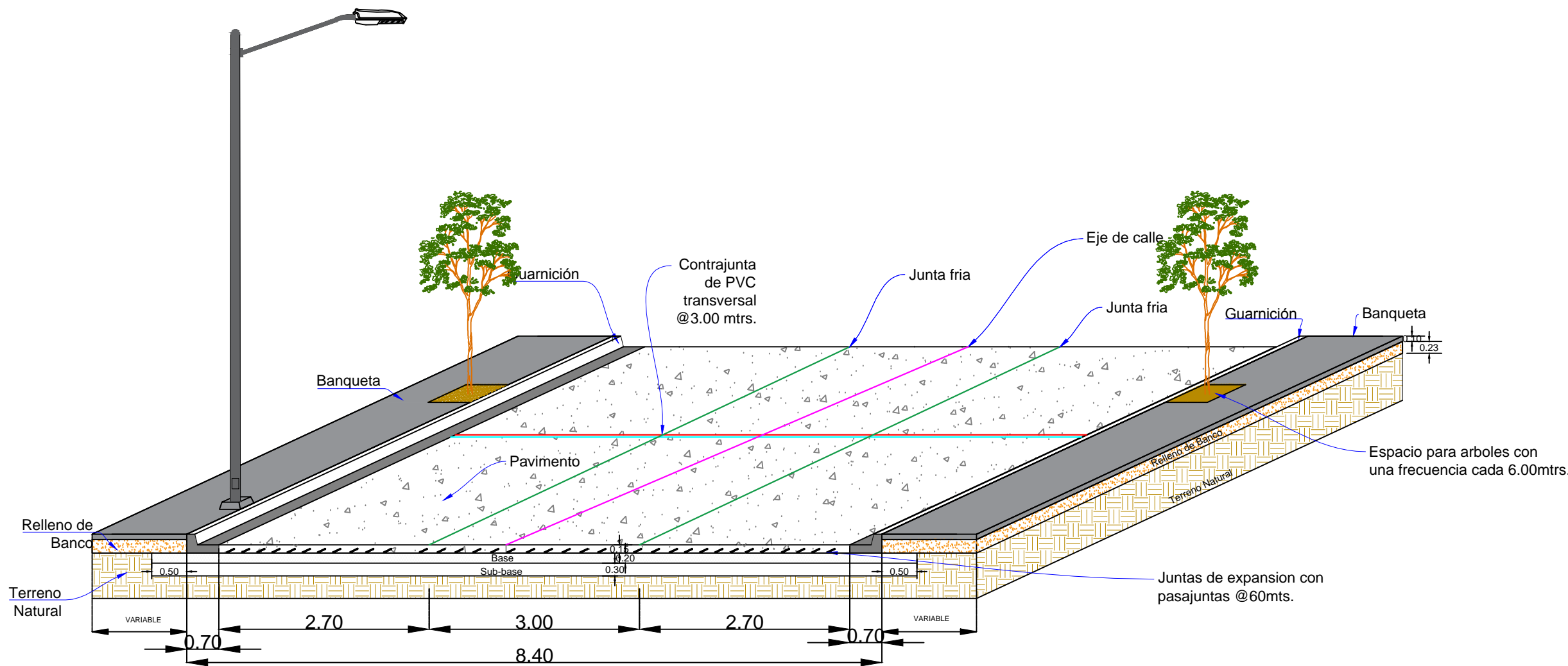
2020

ARCHIVO:

1900BU-PAVIMENTACION EN CALLE JUAN B. ROJO, COL. GUADALUPE VICTORIA

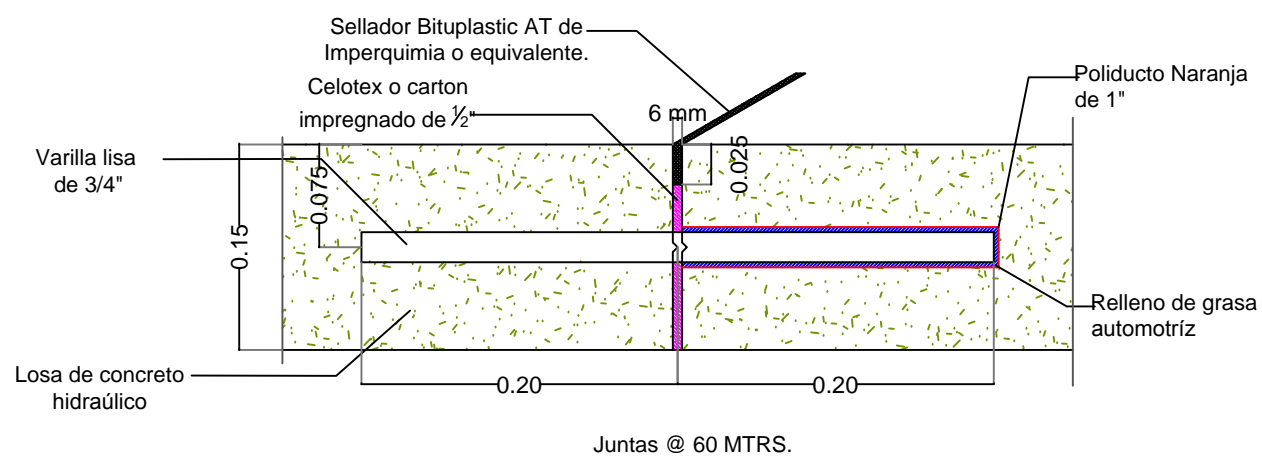
NUMERO DE PLANO:

11 DE 13



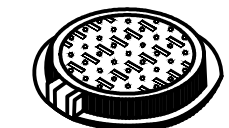
DETALLE DE CALLE

Detalle de Junta expansiva o de contracción

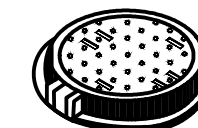


DETALLE EN VIALIDAD.

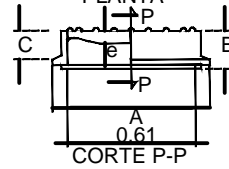
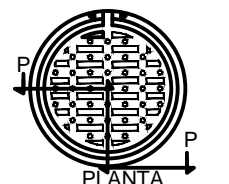
BROCAL Y TAPA PARA POZO DE VISITA DE FO.FO.



ISOMETRICO CON TAPA RANURADA

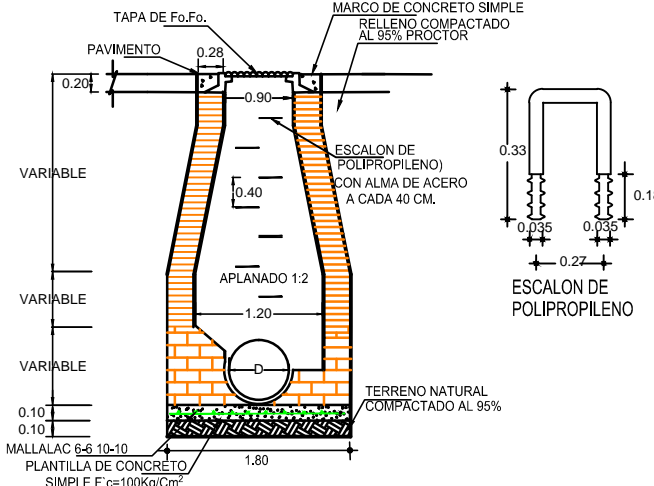


ISOMETRICO CON TAPA VENTILADA



	A	B	C	e	**Peso
Pesado*	0.765	0.170	0.120	0.065	160
Regular*	0.730	0.145	0.100	0.052	130
Ligero	0.725	0.135	0.105	0.052	110
Comercial	0.725	0.135	0.105	0.047	90

Nota: Acotaciones en m.  
\* Segun especificaciones del D.D.F.  
\*\* Peso en Kg



CORTE A-A POZO DE VISITA COMÚN