



SIMBOLÓGIA

Alarjeo de Proyecto

(Pozo de Proyecto)

Reutilización de red ZIE

Cabezas de alarjeo

Colector de agua negra

Pozo de agua común

Inyección

Cota de terreno

Cota de planta

Longitud Pendiente - sobre no (m)

(m)

AHOME

- NOTAS**
1. Las cotas de alarjeo son de proyecto para una panta de 20 cm de alarjeo.
 2. Las pozas de agua negra de la zona que se encuentran en las calles de la zona que se proyecta serán reutilizadas para el agua común.
 3. En las descargas domiciliarias se utilizará concreto armado 20×20 cm.
 4. En las descargas domiciliarias se utilizará concreto armado 20×20 cm.
 5. Todos los detalles están indicados en:
 - a. Las longitudes y elevaciones en las redes.
 - b. El plano de la zona con mallas e mallas de 20 cm de espesor de 100 metros cuadrados.
 - c. Los planos de detalle de las zonas que se proyectan.
 - d. Los planos de detalle de las zonas que se proyectan.

JUMAF

INSTITUTO MUNICIPAL DE AGUAS Y CAJONES

H. AYUNTAMIENTO DE OUA

SECRETARÍA MUNICIPAL

LIC. LIC. AURELIA LEAL LOPEZ

GERENTE GENERAL

ABO. NUBIA PATRICKI RIVERA BLANCO

COORDINADOR DE OBRAS PÚBLICAS

PROYECTO

PROYECTO

PROYECTO

PROYECTO

PROYECTO

PROYECTO

PROYECTO

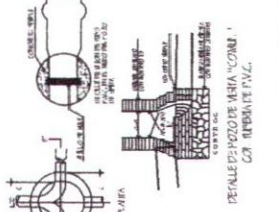
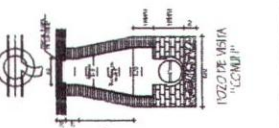
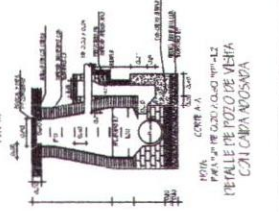
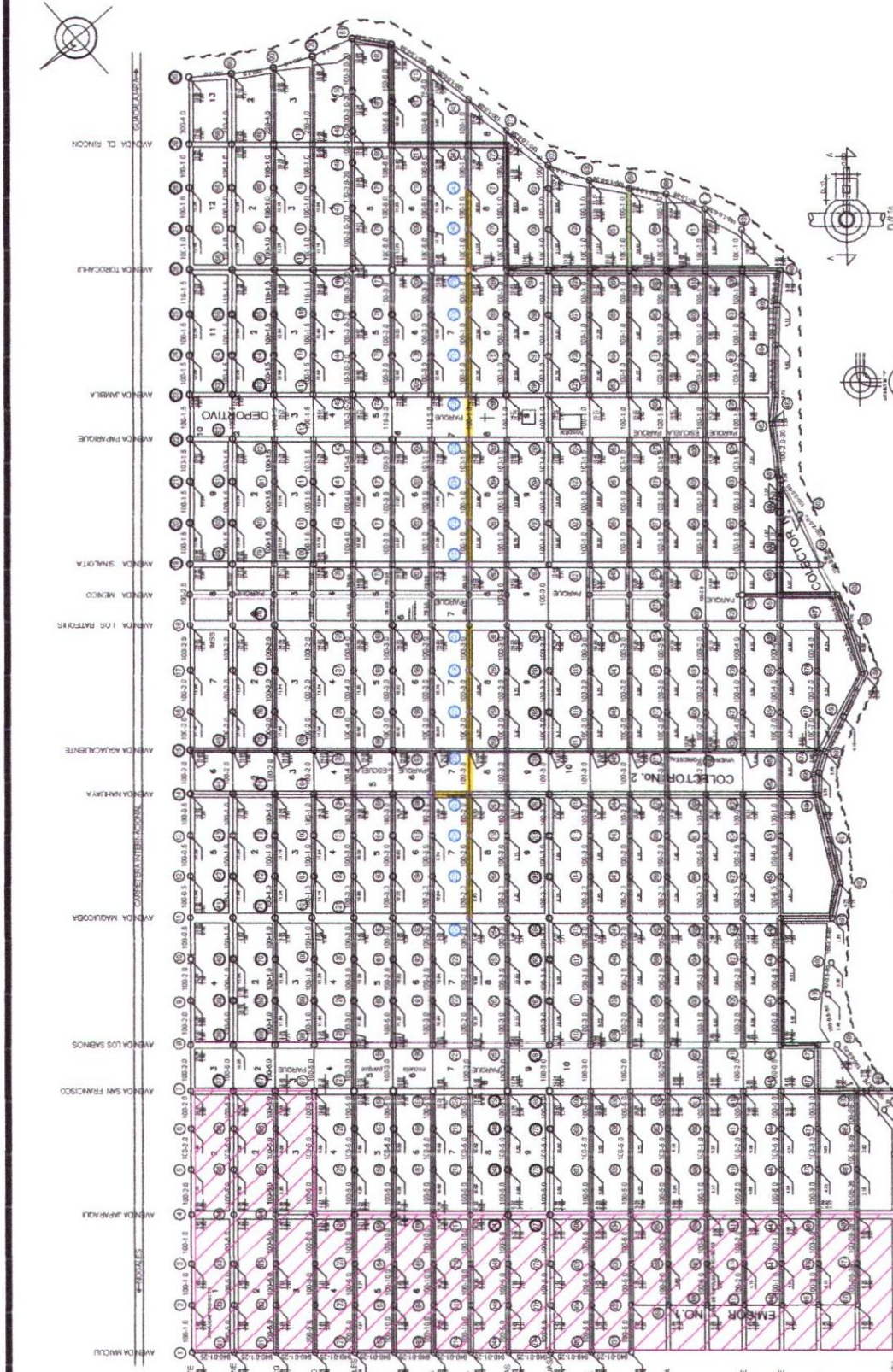
PROYECTO

PROYECTO

PROYECTO

MARZO - 2021

LICHO



AVENIDA DEL NORTE

AVENIDA SAN FRANCISCO

AVENIDA LOS HORNOS

AVENIDA MALOUCIA

AVENIDA MIRADOR

AVENIDA ALACAHUETE

AVENIDA LOS PATIOS

AVENIDA MEXICO

AVENIDA SANCTORA

AVENIDA PAPAQUEO

AVENIDA AMALIA

AVENIDA TOCARACHI

AVENIDA EL RINCON

CAJE EL MIRAADOR

CAJE EL CERRO

CAJE LOS HORNOS

CAJE EL TORO

CAJE PARROTOS

CAJE BULLERBY

AVENIDA LAS VOZES

CAJE CABALLERO

CAJE PICHACHO

CAJE EL SAIZ

CAJE AGUACACHA

CAJE BACA

CAJE EL AGUA

CAJE CHIHUAHUA

CAJE LA TUNA

CAJE LLANERO

CAJE EL POTRERO