

# CALLE CLEMENTE OROZCO, AGUARUTO.



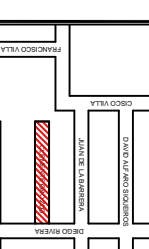
H. AYUNTAMIENTO DE CULIACAN

PROYECTO:

PAVIMENTACION DE CALLE CLEMENTE OROZCO, ENTRE DIEG RIVERA Y FRANCISCO VILLA, SINDICATURA DE AGUARUTO.

CULIACAN, SINALOJA.

PROCESO DE LOCALIZACION:



CONTENIDO:  
- DETALLE DE VIALIDAD

OBSERVACIONES:

X=510.290  
Y=505.094  
Z=100.034



LIC. JESUS ESTRADA FERRERIRO  
PRESIDENTE MUNICIPAL

ING. CESAR MANUEL OSORIO SALAZAR  
DIRECTOR GENERAL DE OBRAS Y SERVICIOS PUBLICOS

ING. JAVIER MASCAREÑO QUIROZ  
DIRECTOR DE OBRAS PUBLICAS

ELABORO:

UNIDAD DE EVALUACION TECNICA

REVISOR:

UNIDAD DE EVALUACION TECNICA

CLAVE MENSURATORIO:

COORDENADAS GEOCENTRICAS:

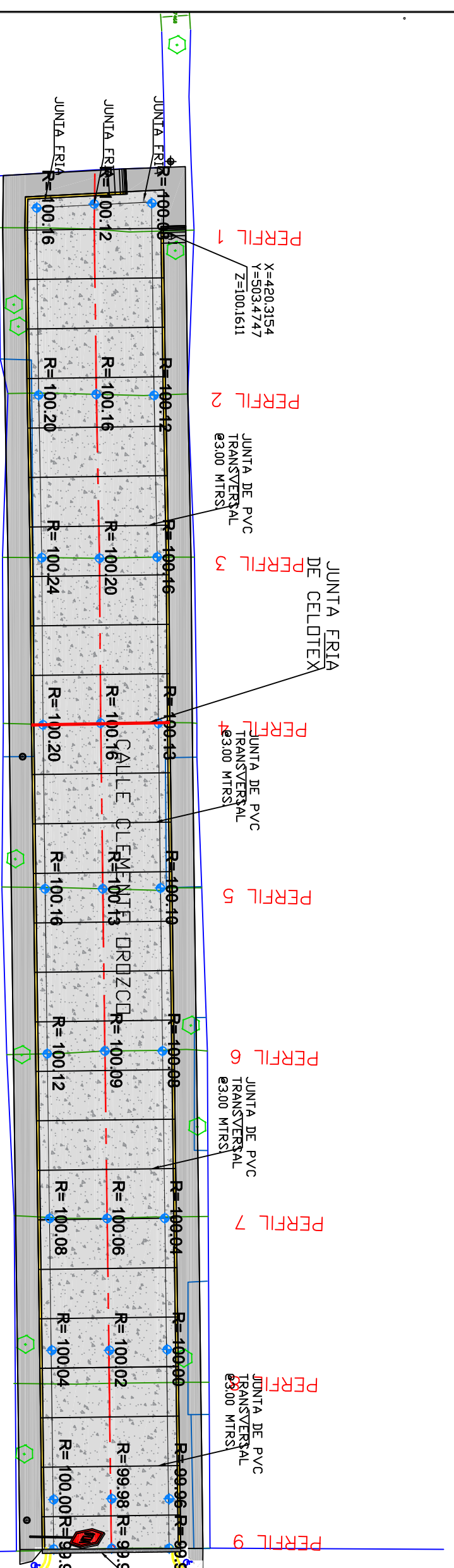
24°46'35.3"N, 107°30'54.0"O

ESCALA: S/ESCALA

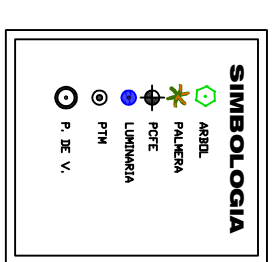
FECHA: 2019

ANEXO: 1- PLAN DE CALLE CLEMENTE OROZCO ENTRE DIEGO RIVERA Y FRANCISCO VILLA

NUMERO DE PLANO: 12 DE 13



AV. DIEGO RIVERA



DETALLES DE VIALIDAD.-