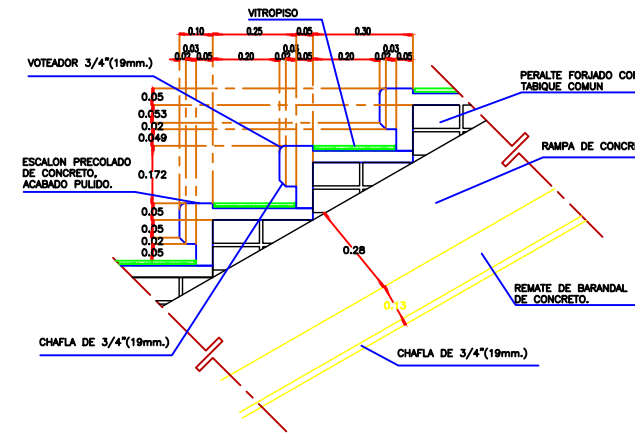
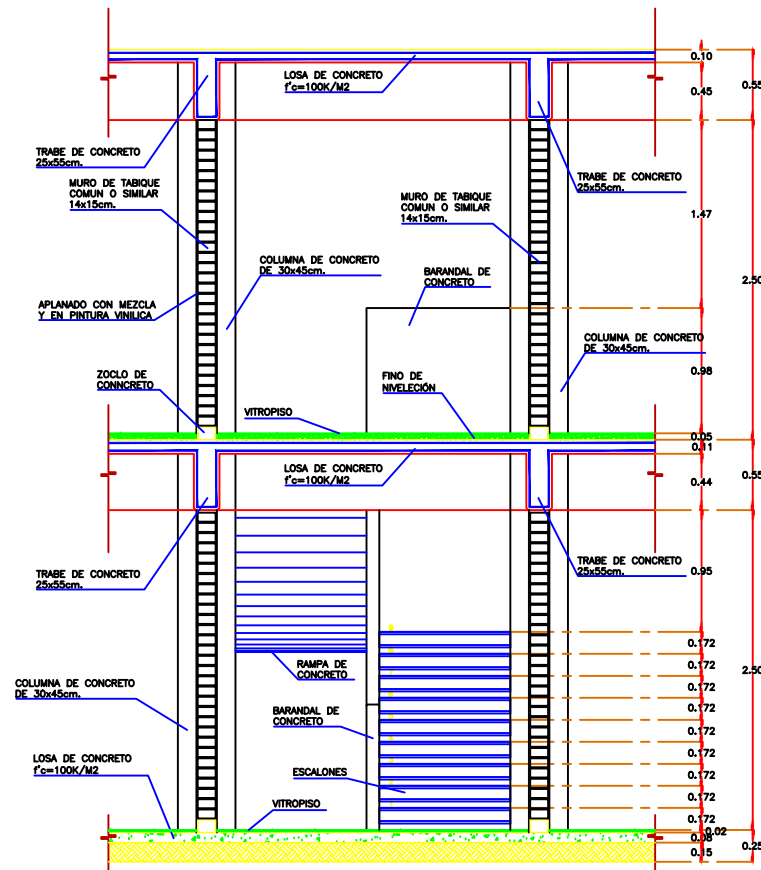


PLANTA ARQUITECTONICA

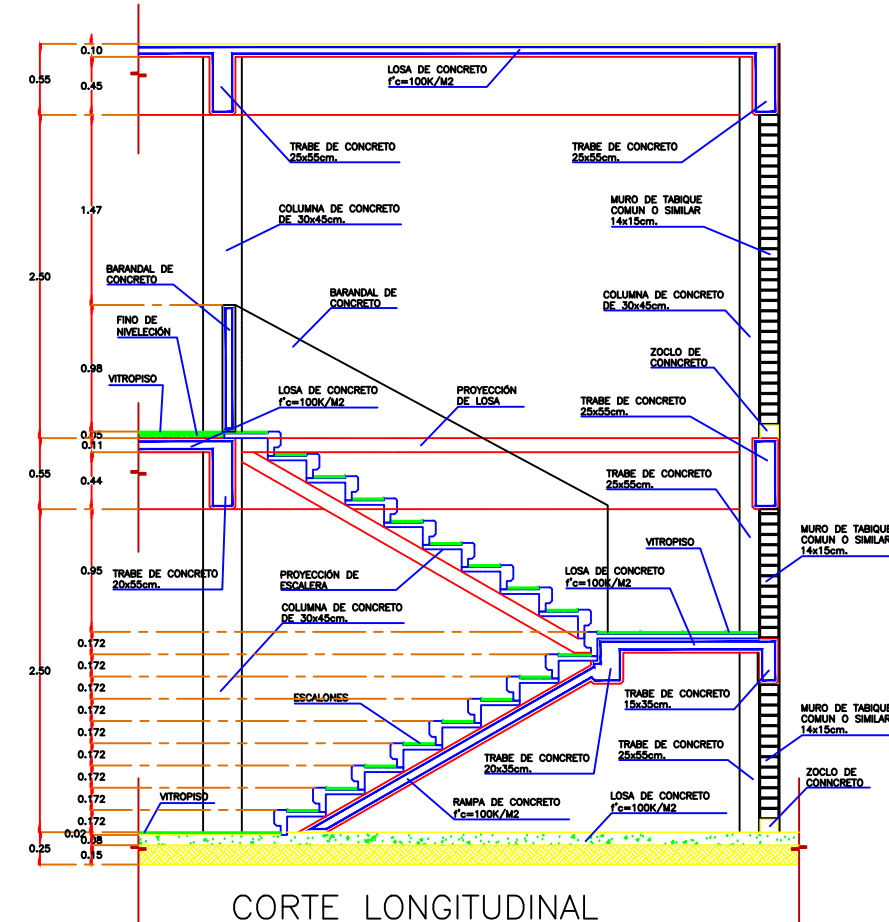


# DETALLE ESCALON

- NSP NIVEL SUPERIOR DE PRETIL
  - NIVEL INFERIOR DE PRETIL
  - NIVEL DE TERRENO NATURAL
  - NIVEL PISO TERMINADO
  - NIVEL SUPERIOR DE LOSA
  - NIVEL INFERIOR DE LOSA
  - NIVEL SUPERIOR DE VENTANA
  - NIVEL INFERIOR DE VENTANA
  - NIVEL SUPERIOR DE TRABE
  - NIVEL INFERIOR DE TRABE
  - NIVEL SUPERIOR DE DALA
  - NIVEL INFERIOR DE DALA
  - NIVEL SUPERIOR DE COLUMNA
  - NIVEL DE JARDIN
  - NIVEL DE AZOTEA
  - NIVEL DE SUPERIOR DE VIGA
  - NIVEL DE INFERIOR DE VIGA
  - NIVEL DE SUPERIOR DE BARANDAL
  - NIVEL DE INFERIOR DE BARANDAL
  - NIVEL DE SUPERIOR DE PUERTA
- ← 0.00% INDICA PENDIENTE
  - 0.00 INDICA CLARO EN PUERTAS Y VENTANAS
  - ┌ 0.00 INDICA COTA
  - 0 INDICA EJE
  - 2 A-1 NO. DE DIBUJO CLAVE DEL PLANO CORRESPONDIENTE
  - ▬ MURO DE CARGA
  - ▬ CORTINA
  - ▬ CERRAMIENTO
  - ▬ MURO CAPUCCINO
  - ▬ PROYECCIÓN DE MURO BAJO CUBIERTA



CORTE TRANSVERSAL



CORTE LONGITUDINAL



H. AYUNTAMIENTO DE CULIACAN

Proyecto:  
CONSTRUCCION DE EDIFICIO DE DOS NIVELES (AULAS, SERVICIOS SANITARIOS Y MODULO DE ESCALERAS), EN ESC. PRIM. ALVARO OBREGON, COL. CENTRO, CULIACAN, SINALOA.

CULIACAN, SINALOA.

CONTENIDO:

PROYECTO DE LOCALIZACION



OBSERVACIONES:



LIC. JESUS ESTRADA FERREIRO  
PRESIDENTE MUNICIPAL

ING. CESAR MANUEL DICHDA SALAZAR  
GERENTE MPAL DE OBRAS Y SERVICIOS PUBLICOS

ING. JAVIER MASCAREÑO QUIROZ  
DIRECTOR DE OBRAS PUBLICAS

ELABORO:  
ARO. ESEQUIEL VIZCARRA MEDINA

REVISO:  
UNIDAD DE EVALUACION TECNICA

COORDENADAS GEOGRAFICAS:  
24°48'36.82"N - 107°24'06.08"O

ESCALA: INDICADA  
FECHA: 2019

ARCHIVO:

CLAVE DE PRESUPUESTO:  
EDIF19EPALVARDOBREGON

NUMERO DE PLANO:  
ES-01