
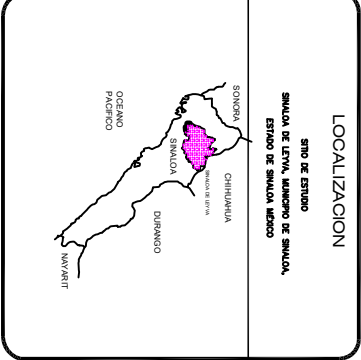


SINALOA DE LEYVA  
MUNICIPIO DE SINALOA  
ESTADO DE SINALOA  
MEXICO

PROYECTO  
CONSTRUCCION DE PAVIMENTO DE CONCRETO HIDRAULICO Y GUARNICIONES TIPO "L" EN AV. TRINIDAD FUENTES EN LA LOCALIDAD DE GENARO ESTRADA, MUNICIPIO DE SINALOA, SINALOA.



SIMBOLOGIA

	Carretera existente		Pavimento de concreto
	Carretera de 10.00 m		Refranja de concreto
	Carretera de 15.00 m		Refranja de concreto
	Carretera de 20.00 m		Refranja de concreto
	Carretera de 25.00 m		Refranja de concreto
	Carretera de 30.00 m		Refranja de concreto
	Carretera de 35.00 m		Refranja de concreto
	Carretera de 40.00 m		Refranja de concreto
	Carretera de 45.00 m		Refranja de concreto
	Carretera de 50.00 m		Refranja de concreto

LEVANTO:  
ING. LAMBERTO LEON

PROYECTO Y DIBUJO:  
ING. JAME ARK

REVISO:  
AÑO: JUNI MANUEL MORENO

PAVIMENTO DE CONCRETO HIDRAULICO EN AV. TRINIDAD FUENTES, EN LA LOCALIDAD DE GENARO ESTRADA, SINALOA

PLANTA, PERFIL Y DETALLES DE CONSTRUCCION

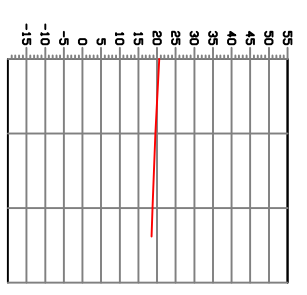
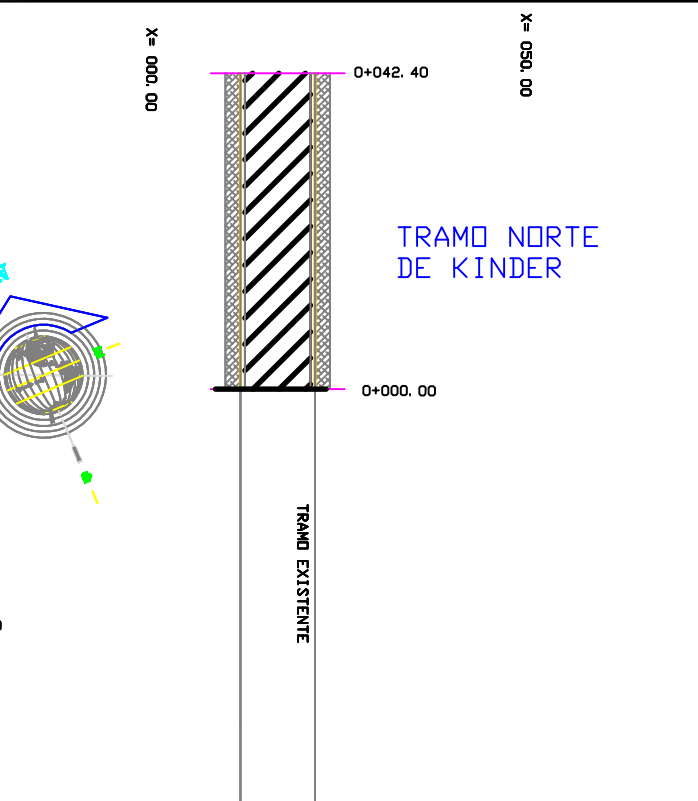
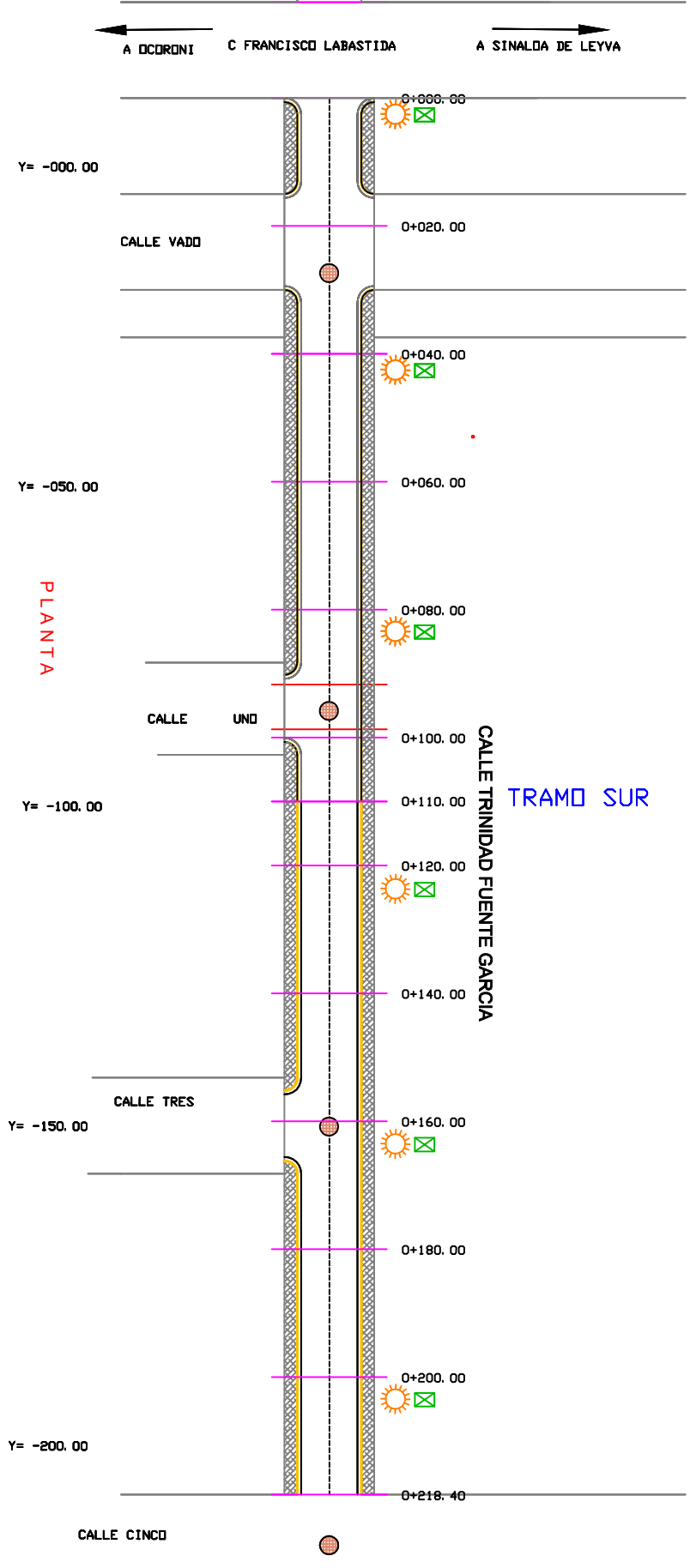
DATOS GENERALES

Folio: 1 DE 1

Localidad: GENARO ESTRADA

Proyecto: PAVIMENTO DE CONCRETO HIDRAULICO Y GUARNICIONES TIPO "L" EN AV. TRINIDAD FUENTES

Escala: Autores: Fecha: No. de Folios: 1



ORDENAMAS DE LA CURVA MASA

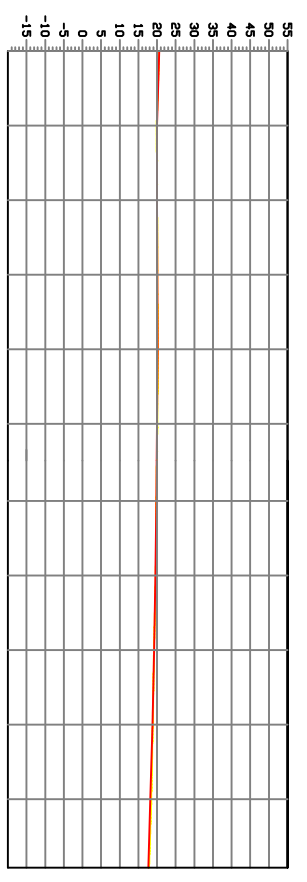
ELEVACION	ESPESEDOR	VOLUMEN	
		TERRAPLEN	CORTE
20.42	20.42	0.00	0.00
19.53	19.53	140.87	0.00
18.85	18.85	146.99	0.00
18.77	18.77	156.48	0.00

TERRENO

PERFIL NORTE

ESCALA HORIZONTAL 1 : 1000

ESCALA VERTICAL 1 : 1000



ORDENAMAS DE LA CURVA MASA

ELEVACION	ESPESEDOR	VOLUMEN	
		TERRAPLEN	CORTE
20.55	20.55	0.00	0.00
19.90	19.97	140.87	0.00
20.02	19.99	146.99	0.00
20.06	20.09	156.48	0.00
20.20	20.18	153.09	0.00
20.06	19.99	161.94	0.00
19.85	19.80	166.59	0.00
19.85	19.80	166.59	0.00
19.67	19.58	168.77	0.00
19.20	19.18	166.65	0.00
18.85	18.79	160.00	0.00
18.45	18.22	183.29	0.00
17.86	17.65	188.85	0.00

TERRENO

PERFIL SUR

ESCALA HORIZONTAL 1 : 1000

ESCALA VERTICAL 1 : 1000

