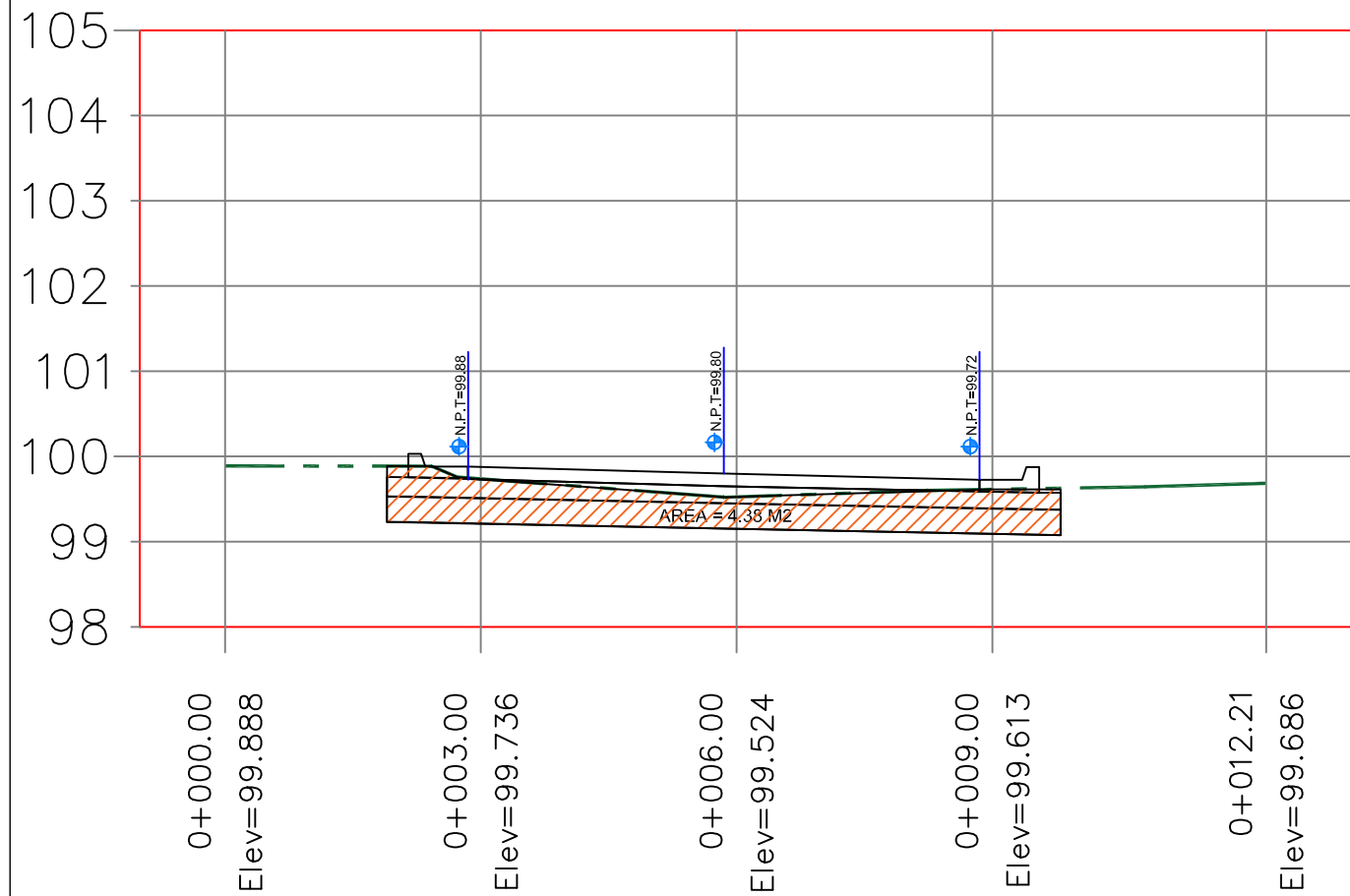


PERFIL 0+100

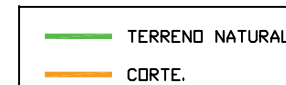


PERFIL 0+110

SECCIONES.-

VOLUMETRIA.-

VOLUMETRIA CALLE DURANGO, SINDICATURA DE AGUARUTO				
CADENAMIENTO	A1 M2	A2 M2	DISTANCIA ML	RESULTADO EN M3
<b>CORTE</b>				
0+000 A 0+010	5.90	7.30	10	66.00
0+010 A 0+020	7.30	7.82	10	75.60
0+020 A 0+030	7.82	7.72	10	77.70
0+030 A 0+040	7.72	6.28	10	70.00
0+040 A 0+050	6.28	6.42	10	63.50
0+050 A 0+060	6.42	7.22	10	68.20
0+060 A 0+070	7.22	8.07	10	76.45
0+070 A 0+080	8.07	6.71	10	73.90
0+080 A 0+090	6.71	6.08	10	63.95
0+090 A 0+100	6.08	5.03	10	55.55
0+100 A 0+110	5.03	4.38	10	47.05
<b>TOTAL CORTE:</b>				<b>737.90</b>



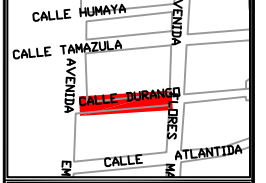
H. AYUNTAMIENTO DE CULIACAN

PROYECTO:

PAVIMENTACION DE CALLE DURANGO, ENTRE EMILIANO ZAPATA Y HERMANDOS FLORES MAGON, SINDICATURA DE AGUARUTO.

CULIACAN, SINALOYA.

CROQUIS DE LOCALIZACION:



CONTENIDO:

- SECCIONES (4).  
- VOLUMETRIA.

OBSERVACIONES:



LIC. JESUS ESTRADA FERREIRO  
PRESIDENTE MUNICIPAL.

ING. CESAR MANUEL OCHOA SALAZAR  
GERENTE MUNICIPAL DE OBRAS Y SERVICIOS PUBLICOS

ING. JAVIER MASCARENO QUIRONEZ  
DIRECTOR DE OBRAS PUBLICAS

ELABORO:

UNIDAD DE EVALUACION TECNICA

REVISO:

UNIDAD DE EVALUACION TECNICA

CLAVE PRESUPUESTO:

COORDENADAS GEOGRAFICAS:

24°46'48.0"N, 107°31'02.1"O

ESCALA:

S/ESC.

FECHA:

2019

ARCHEVO:

1902IU - PAV CALLE DURANGO ENTRE FLORES MAGON Y ZAPATA

NUMERO DE PLANO:

7 DE 14