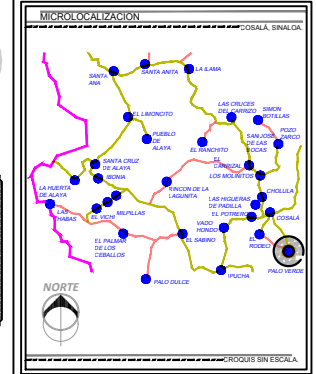
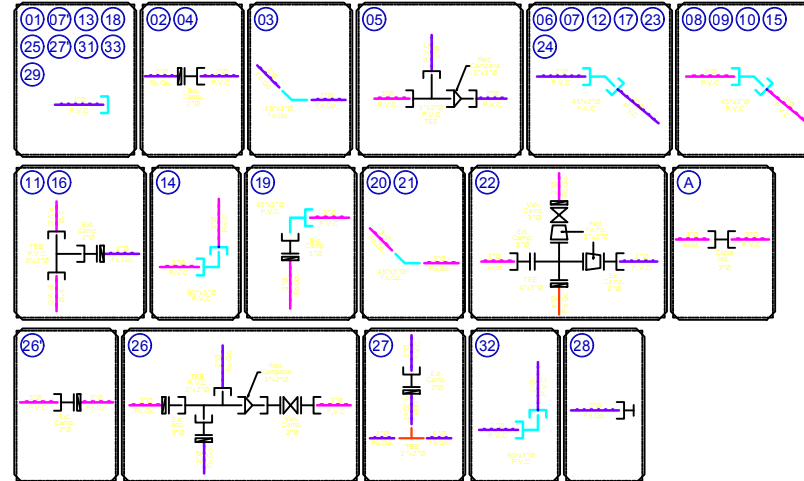
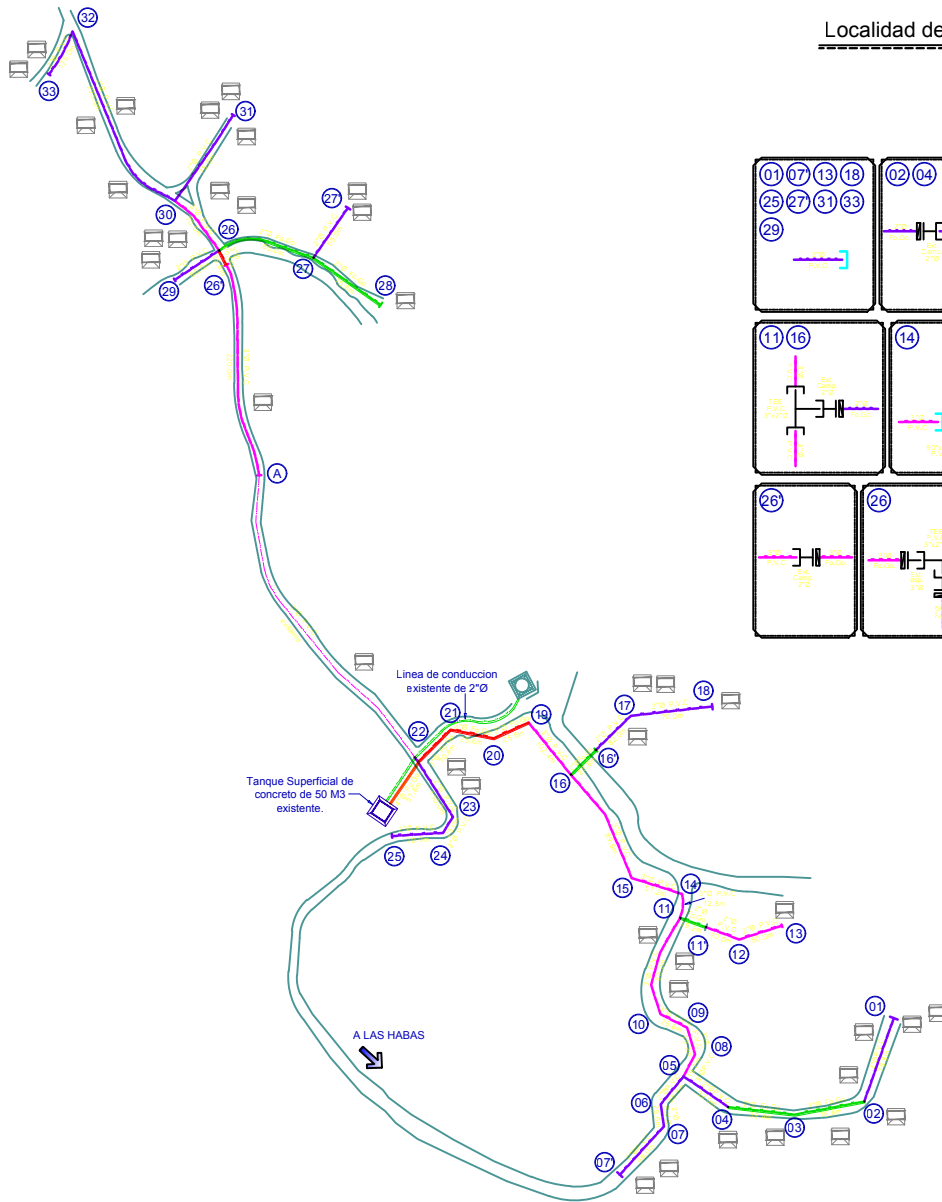


Localidad de Palo Verde, Municipio de Cosalá, Estado de Sinaloa.

~Croquis~



Datos de proyecto

POBLACION ACTUAL	187
POBLACION A FUTURO	267
Dotación	185 lts/hab/día
Gasto medio diario anual	0.57 lps
Gasto máximo diario	0.80 lps
Gasto máximo horario	1.24 lps

Simbología

Tubería 2" Fo.Go. Existente	
Tubería 2" Fo.Go. Proyecto	
Tubería 3" Fo.Go. Proyecto	
Tubería 4" Fo.Go. Proyecto	
Tubería 2" P.V.C. Proyecto	
Tubería 3" P.V.C. Proyecto	
Tanque Sup. Existente	
Pozo Existente	

H. AYUNTAMIENTO DE COSALÁ.
DIRECCION DE OBRAS Y SERVICIOS
PUBLICOS MUNICIPALES

LOCALIZACION:	MUNICIPIO:
PALO VERDE	COSALÁ

REHABILITACIÓN DEL SISTEMA DE AGUA POTABLE EN LA LOCALIDAD DE PALO VERDE, MUNICIPIO DE COSALÁ, ESTADO DE SINALOA.

CONTENIDO:
RED DE DISTRIBUCION Y LINEA DE CONDUCCION EXISTENTE

DEPARTAMENTO TECNICO

PROYECTO: DEPARTAMENTO TECNICO

C. JESUS ENRIQUE FELIX GONZALEZ

C.ING. FAUSTINO RODRIGUEZ

Nº. DE PLANO	FECHA
01	MARZO/2019

**ACOTACIONES EN METROS