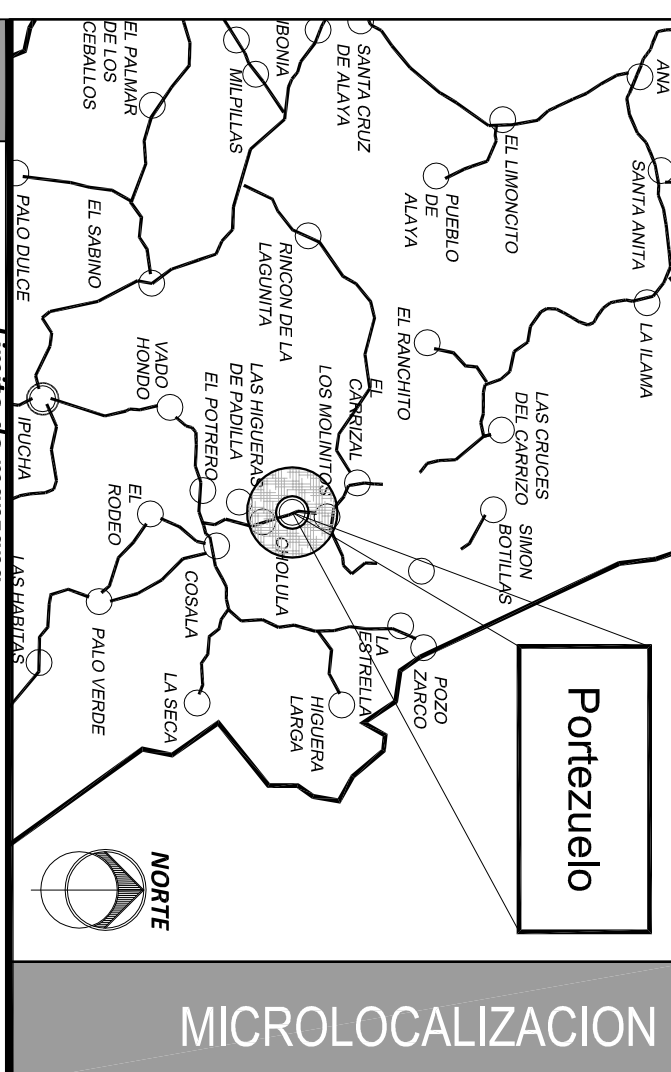
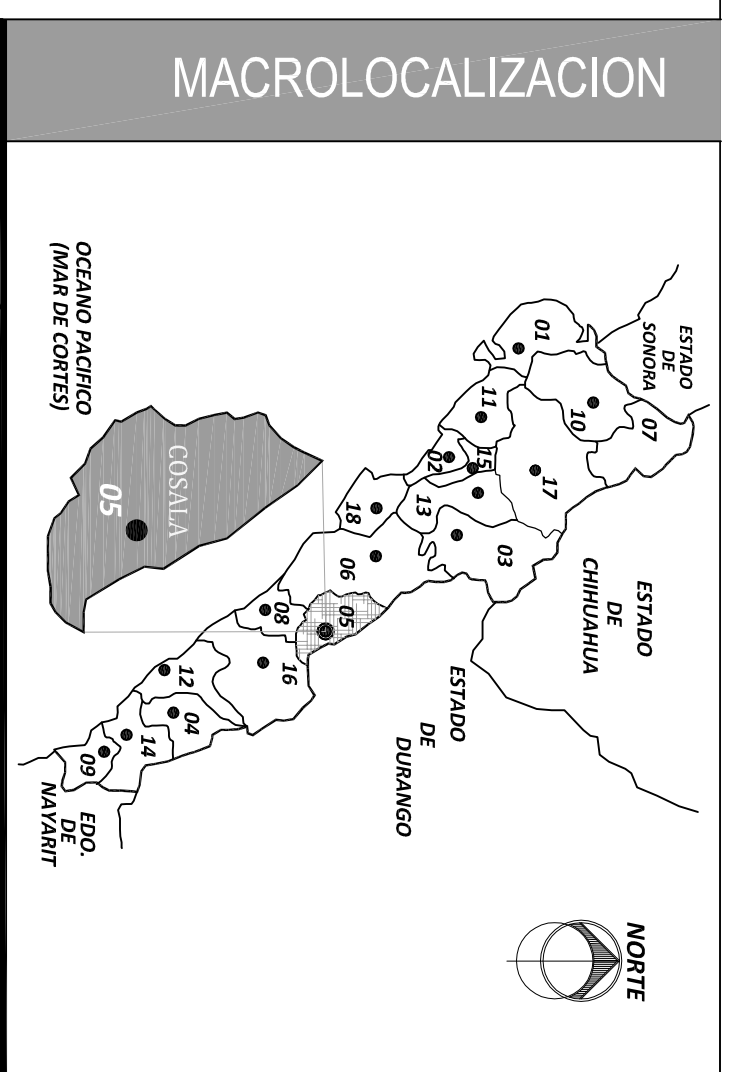
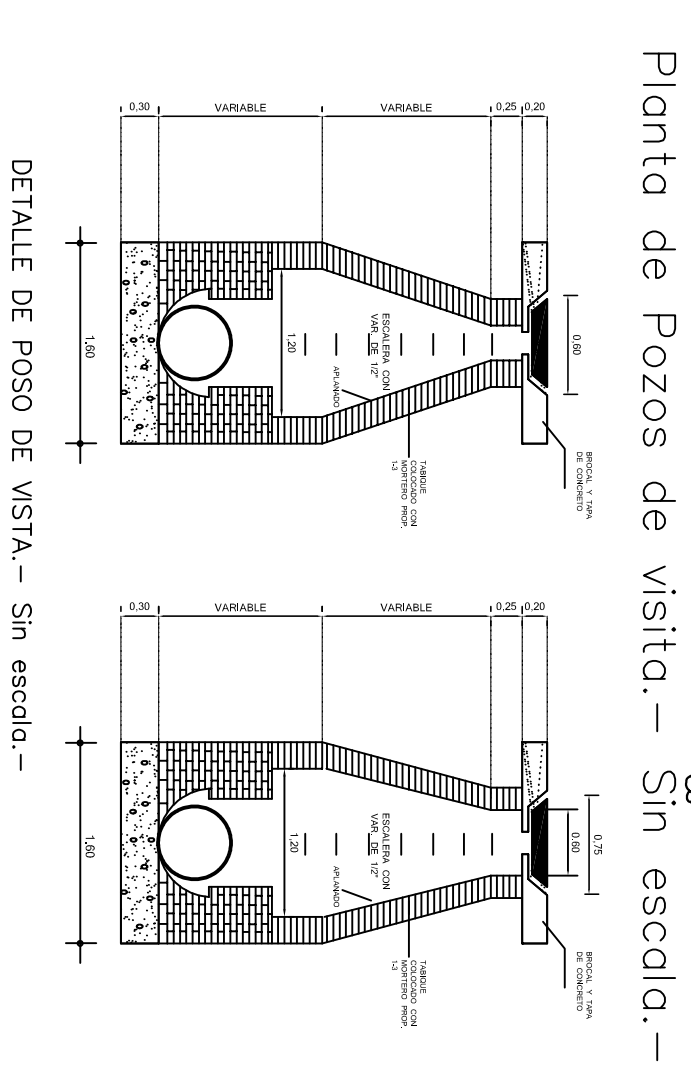
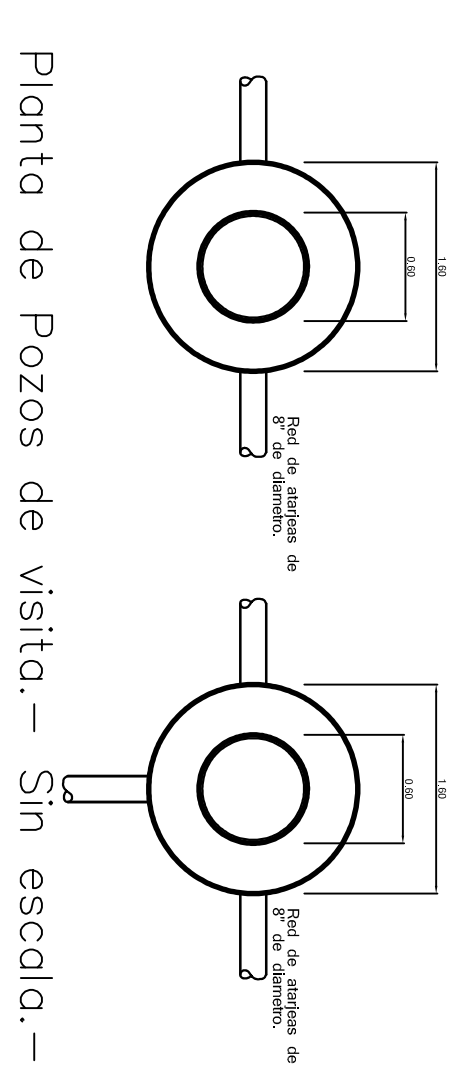


Localidad El Portezuelo, Municipio de Cosala, Edo. de Sinaloa.
 *Dirección de Desarrollo Urbano, Obras y Servicios Públicos



SIMBOLOGIA

- Arroyo
- Carretera
- Camino de terracería
- Red de Atarjeas de 8" de diám.
- Red de Atarjeas de 6" de diám.
- Elevación Terreno Natural
- Rosete de Tubería
- Profundidad de Pozo de vista
- Distancia- Pendiente- Diámetro
- Pozo de visita tipo comun
- Nmn. de Pozo de visita tipo comun

DATOS DE PROYECTO

Población actual	136 HABS.
Población de proyecto	200 HABS.
Periodo de proyecto	20 Años
Dotación	200 Lts/Hab/Día
Aportación	160 Lts/Hab/Día
Gasto Medio Diario Anual	0.37 Lps
Gasto Mínimo	0.19 Lps
Gasto Máximo Instantáneo	1.41 Lps
Gasto Máximo Extraordinario	2.12 Lps
Coef. de Harmon	3.80
Coef. de Seguridad	1.5

CANTIDADES DE PROYECTO

*Red de Atarjeas	
Tubería de P. V. C. 8"Ø	660.00 MI
Tubería de P. V. C. 6"Ø	440.00 MI
*Descargas Domiciliares	
Tubería de P. V. C. 8"Ø	404.00 MI
*Colector	
Tubería de P. V. C. 8"Ø	890.00 MI

H. AYUNTAMIENTO DE COSALA.
 Dirección de Desarrollo Urbano,
 Obras y Servicios Públicos

LOCALIZACION:	MUNICIPIO	COSALA
OBRA:	CONSTRUCCION DE SISTEMA DE ALCANTARILLADO EN LA LOCALIDAD DE EL PORTEZUELO, MUNICIPIO DE COSALA, ESTADO DE SINALOA.	
CONTENIDO:	RED DE ATARJEAS, DESCARGAS DOMICILIARIAS Y COLECTOR	

C. Carla Úrsula Corrales Corrales
 Presidenta Constitucional de Municipio de Cosala

C. Miguel Salcido Salas
 Director de Desarrollo Urbano, Obras y Servicios Públicos

DIBUO:	No. DE PLANO	ESCALA:	FECHA
arq;pamg	1 de 2	1:750000	JUNIO 2017