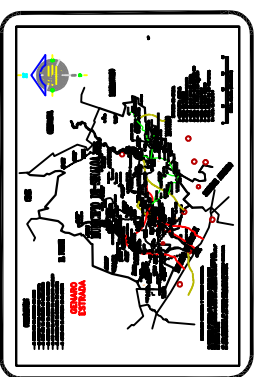
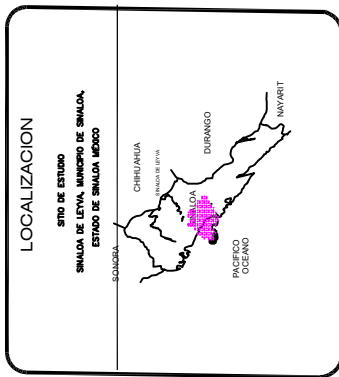


SINALOA DE LEYVA
MUNICIPIO DE SINALOA
ESTADO DE SINALOA
MEXICO

PROYECTO
CONSTRUCCION DE PAVIMENTO DE
CONCRETO HIDRAULICO Y GUARNICIONES
TIPO "I" EN AV. TRINIDAD FUENTES EN LA
LOCALIDAD DE GENARO ESTRADA,
MUNICIPIO DE SINALOA, SINALOA.



SIMBOLOGIA

Linea de alineación	CF
Linea de borde	CF
Linea de eje	CF
Linea de borde de la calzada	CF
Linea de borde de la pista	CF
Linea de borde de la acera	CF
Linea de borde de la vereda	CF
Linea de borde de la zona de influencia	CF
Linea de borde de la zona de protección	CF
Linea de borde de la zona de seguridad	CF
Linea de borde de la zona de control	CF
Linea de borde de la zona de regulación	CF
Linea de borde de la zona de amortiguamiento	CF
Linea de borde de la zona de transición	CF
Linea de borde de la zona de adaptación	CF
Linea de borde de la zona de integración	CF
Linea de borde de la zona de armonización	CF
Linea de borde de la zona de equilibrio	CF
Linea de borde de la zona de bienestar	CF
Linea de borde de la zona de desarrollo	CF
Linea de borde de la zona de progreso	CF
Linea de borde de la zona de futuro	CF

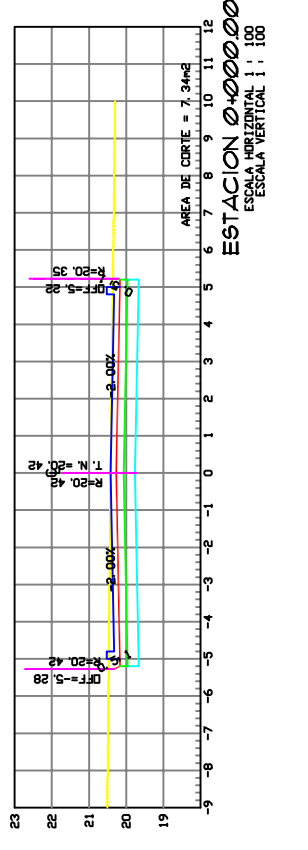
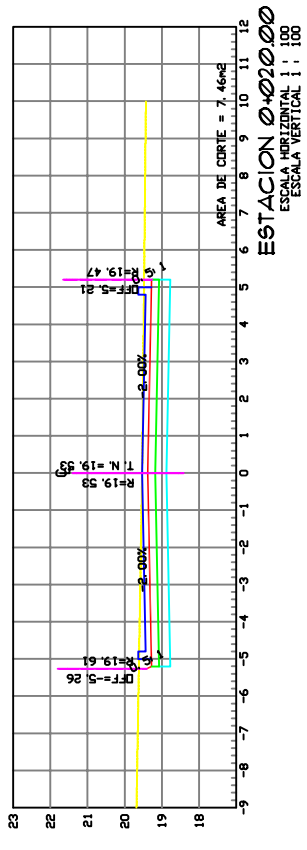
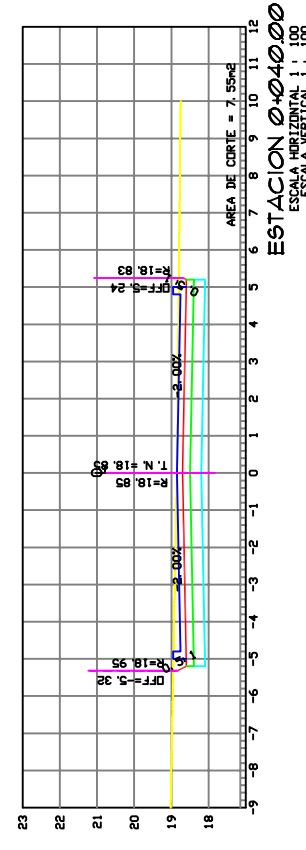
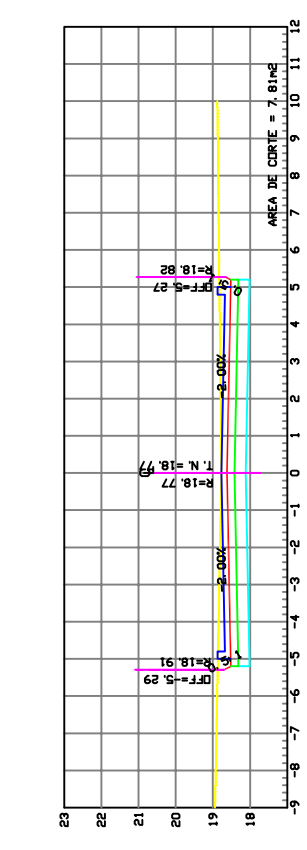
LEVANTÓ: ING. LAMBERTO LEON
PROYECTO Y DIBUJÓ: ING. JAIME ARK
REVISÓ: ARO. JUAN MANUEL MORENO

PAVIMENTO DE CONCRETO
HIDRAULICO EN AV.
TRINIDAD FUENTES

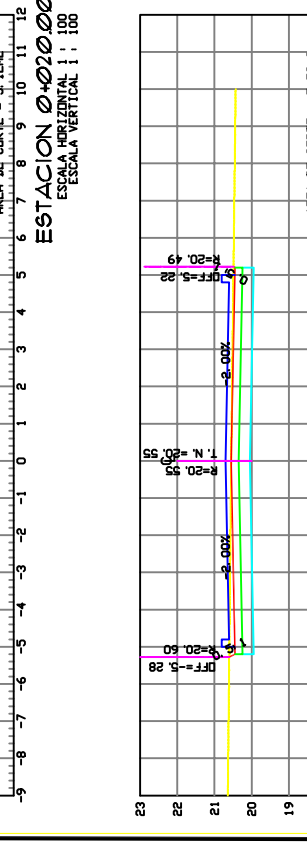
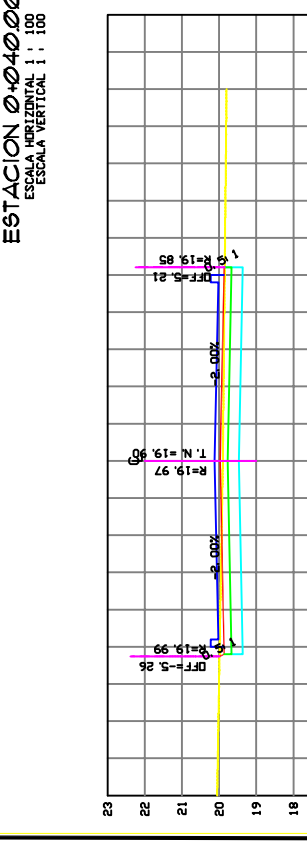
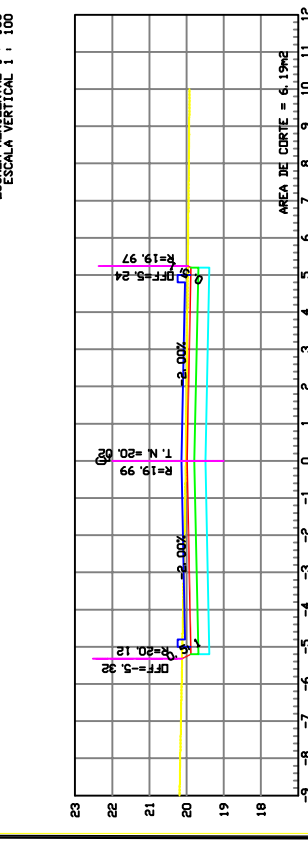
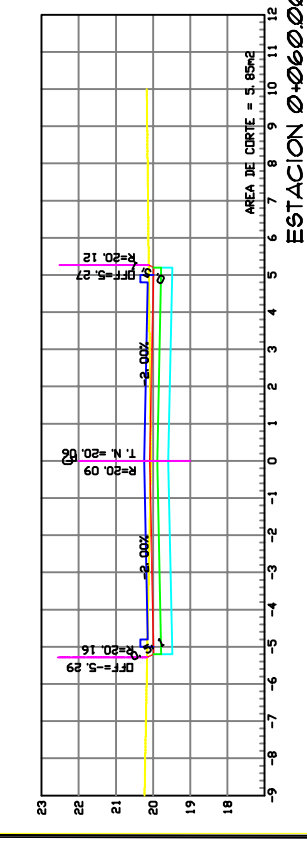
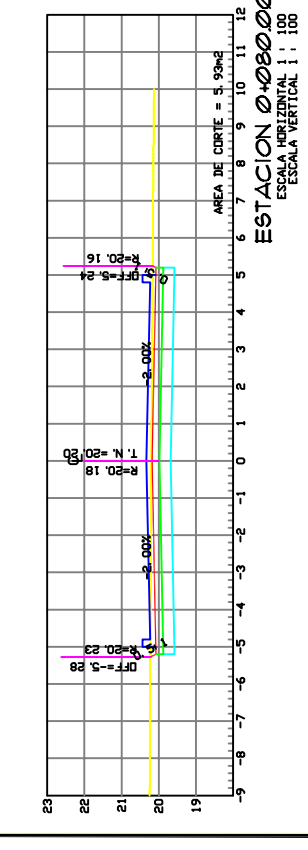
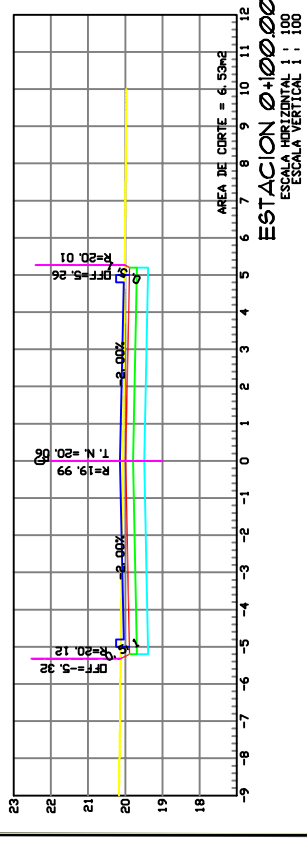
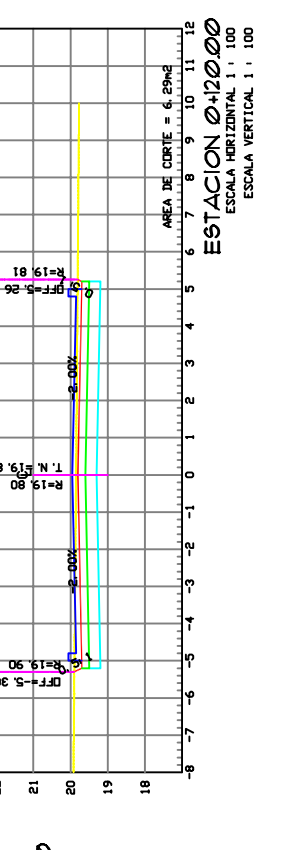
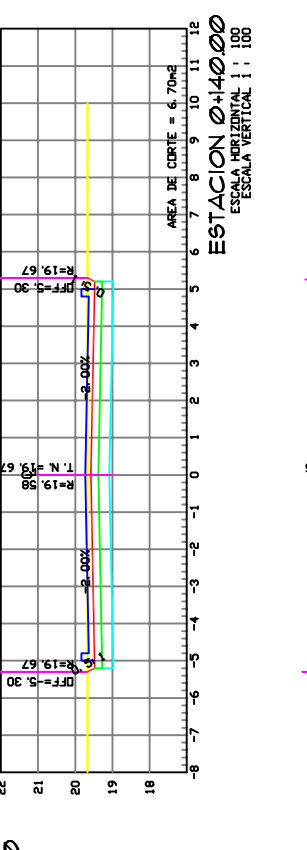
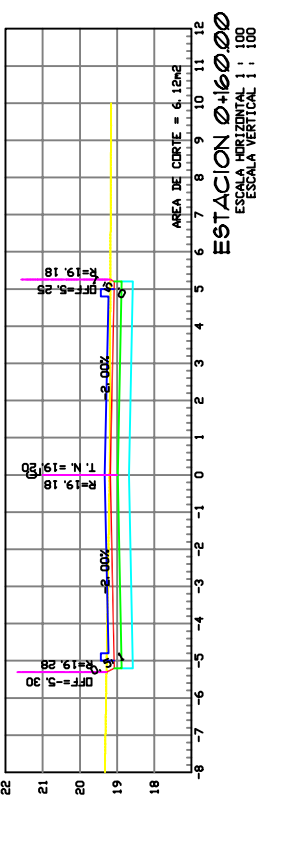
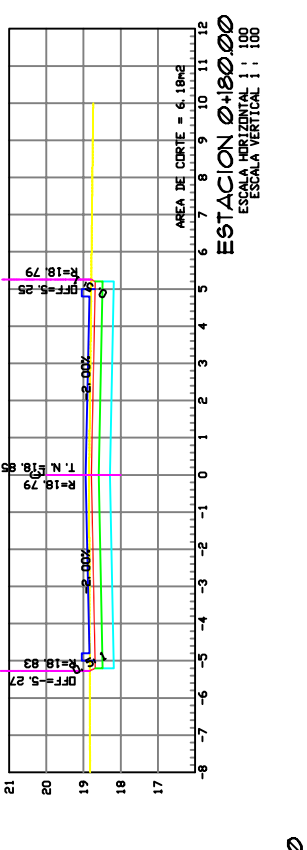
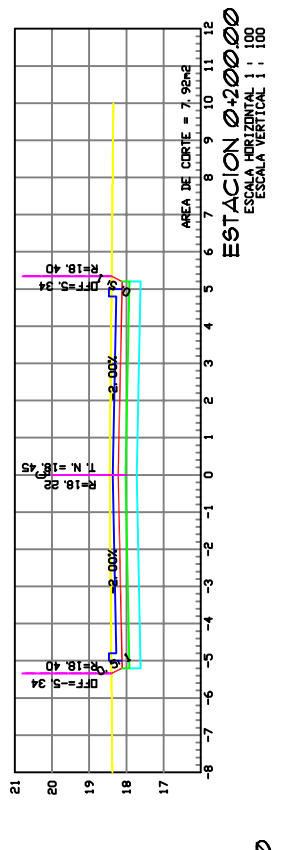
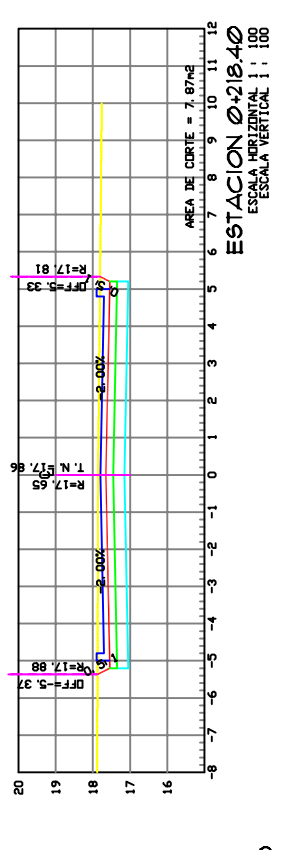
SECCIONES

DATOS GENERALES

Plano:	1 DE 1
Localidad:	GENARO ESTRADA
Proyecto:	PAVIMENTO DE CONCRETO HIDRAULICO Y GUARNICIONES TIPO "I" EN AV. TRINIDAD FUENTES.
Escala:	PROYECTO: 1:100 SE: 1:100
No. de Plano:	1



SECCIONES TRAMO NORTE



SECCIONES TRAMO SUR