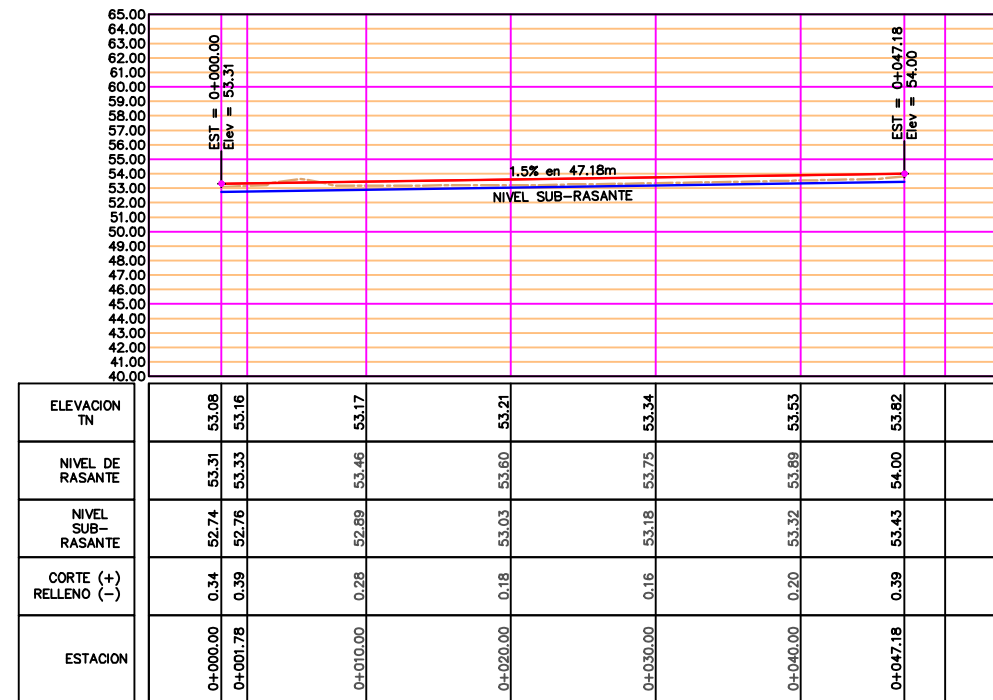


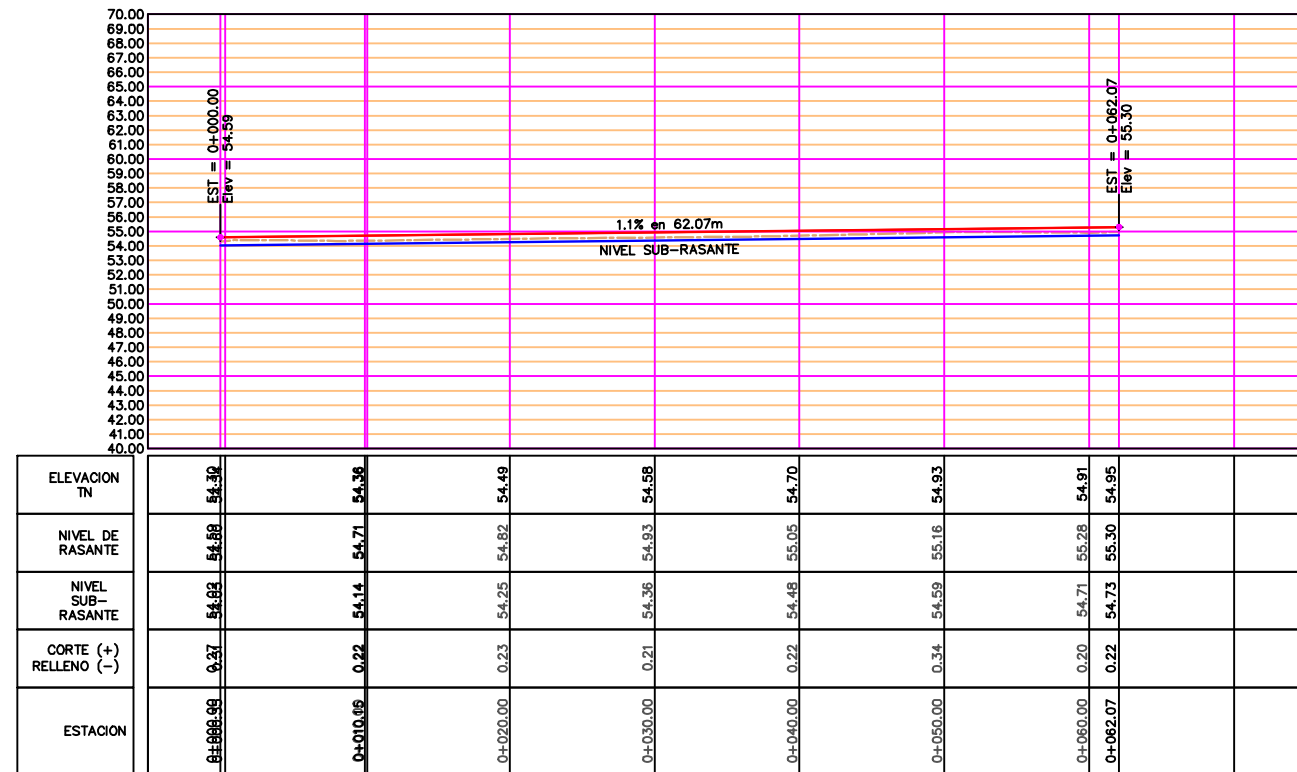
PERFIL DE ESTACIONAMIENTO A

Escala Horizontal= 1:500
Escala Vertical= 1:500



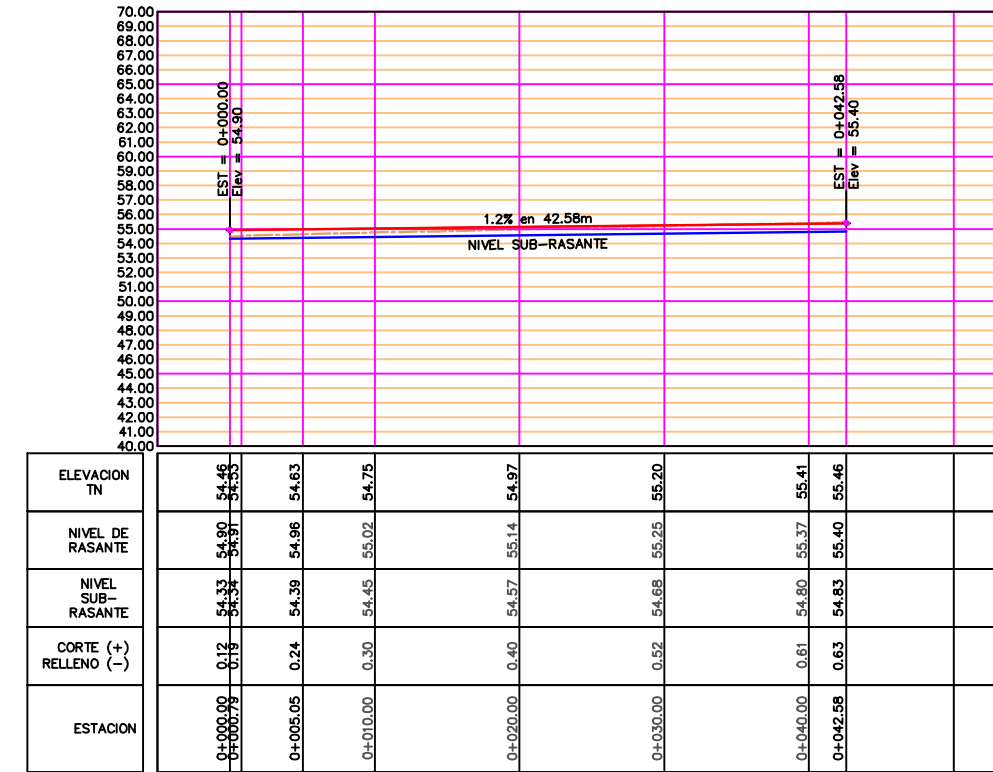
PERFIL DE ESTACIONAMIENTO B

Escala Horizontal= 1:500
Escala Vertical= 1:500



PERFIL DE ESTACIONAMIENTO C

Escala Horizontal= 1:500
Escala Vertical= 1:500



PERFIL DE ESTACIONAMIENTO D

Escala Horizontal= 1:500
Escala Vertical= 1:500

PERFILES DE ESTACIONAMIENTOS



H. AYUNTAMIENTO DE CULIACAN

Proyecto:
CONSTRUCCION DE PAVIMENTO, EN LA COLONIA AMPLIACION VALLE DE AMAPA (MANZANA 02), EN CULIACAN, SINALOA.

CULIACAN, SINALOA.

OBSERVACIONES:

INFORMACIÓN EMPRESA
CONSTRUCCIONES FIRLO S.A. DE C.V.
Carretera Municipal de Culiacan #779A,
Fracc. Florencia s/n. P.O. Culiacan Sinaloa,
Tel: 669 488833,
Correo electronico: construccionesfirlo@hotmail.com



LIC. FRANCISCO ANTONIO CASTAÑEDA
VERIZCO
PRESIDENTE MUNICIPAL

ING. CESAR SANCHEZ MONTOYA
DIRECTOR DE OBRAS PUBLICAS

ELABORO:
UNIDAD DE EVALUACION TECNICA

CLAVE PRESUPUESTO

REVISO:
UNIDAD DE EVALUACION TECNICA

COORDENADAS GEOGRAFICAS:
LATITUD: 24°44'41.35"N
LONGITUD: 107°24'49.44"W

ESCALA: S/ESC. FECHA: 2018

ARCHIVO: