
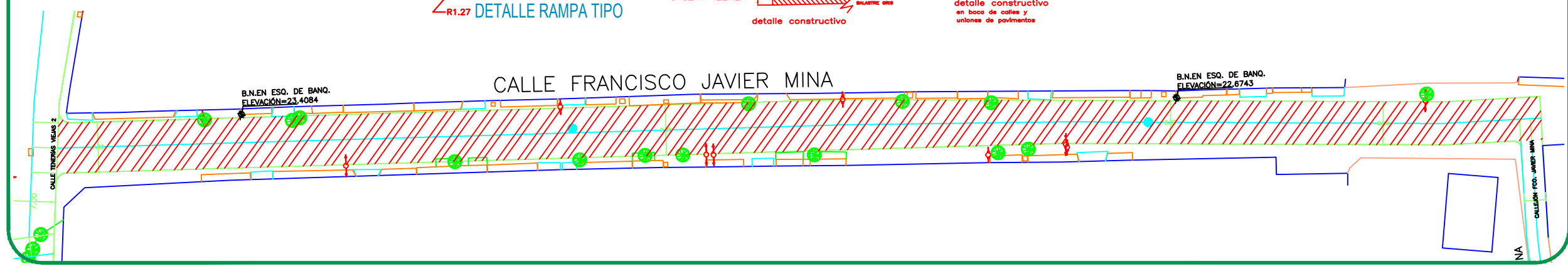
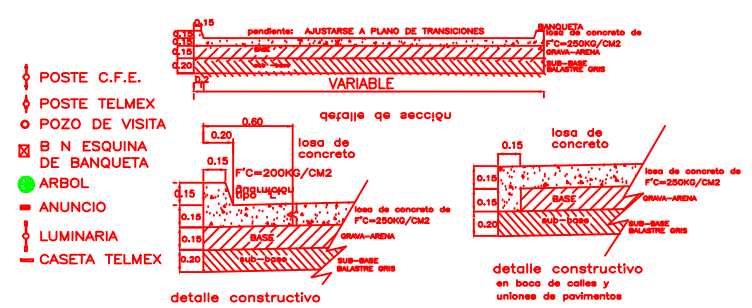
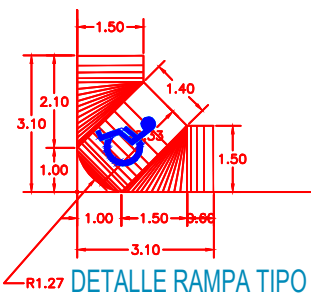
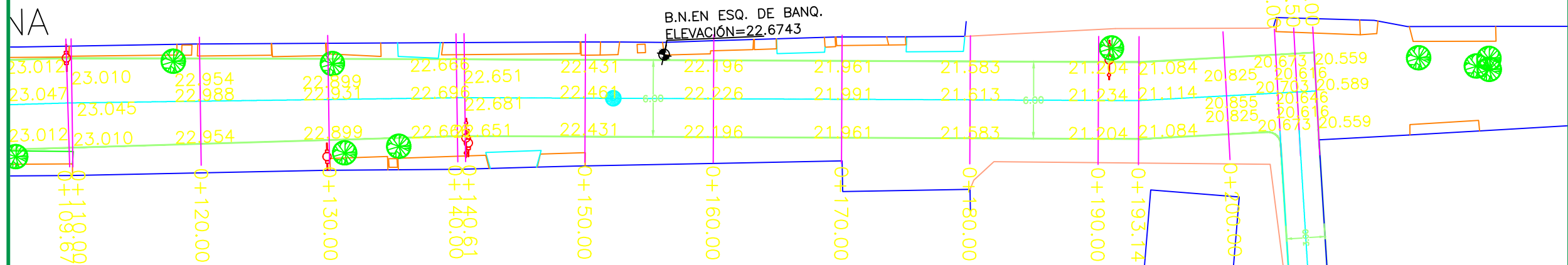
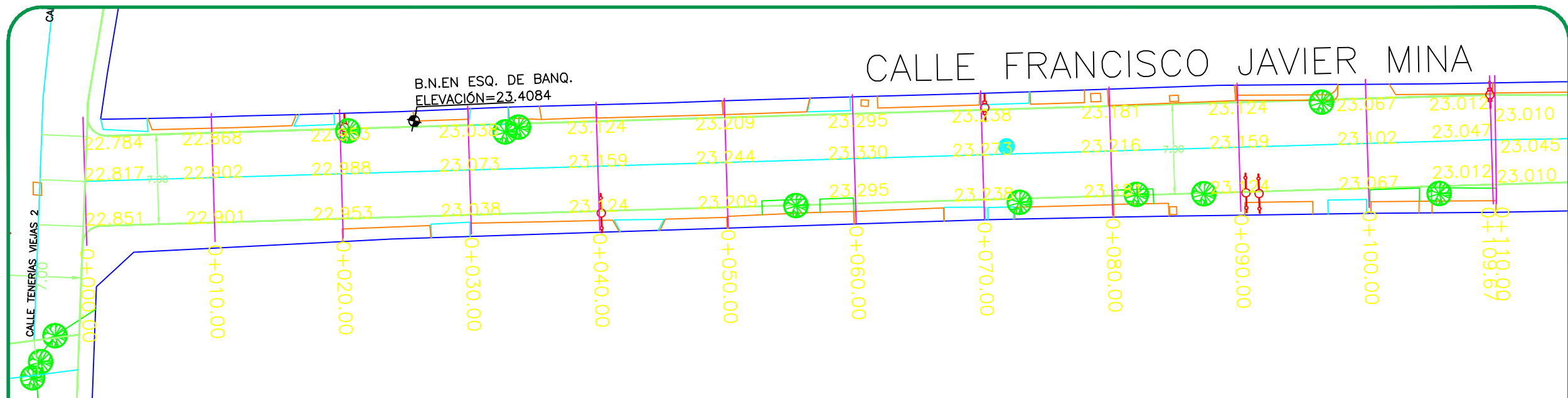


CALLE FRANCISCO JAVIER MINA



MAZATLÁN
DONDE SE ROMPEN LAS OLAS

PRESIDENTE MUNICIPAL

QFB. LUIS GUILLERMO BENITEZ TORRES

DIRECTOR DE OBRAS PUBLICAS
M.I. JUAN DE DIOS GARAY VELAZQUEZ

SUBDIRECTOR DE OBRAS PUBLICAS
ARQ. CARLOS JESUS TAPIA CAMACHO

JEFE DEL DEPTO. DE PROYECTO Y TOPOGRAFIA:
ING. JUAN CARLOS GALARZA BARRON

INTEGRANTES DEL DEPARTAMENTO DE PROYECTOS:
ING. CARLOS MANUEL TAPIA BARRON
ARQ. JESUS IVAN MORENO JIMENEZ

OBRAS PUBLICAS

PROYECTO: **CIRCUITO**
CALLE TENERIAS VIEJAS, CALLE TENERIAS VIEJAS 2, CALLE CUAUHTÉMOC,
FRANCISCO JAVIER MINA Y CALLE JON FRANCISCO JAVIER MINA,
ENTRE CALLE CUAUHTÉMOC Y CALLE MIGUEL HIDALGO
POBLADO VILLA UNIÓN



LOCALIZACION




ESCALA:
S/E

LAMINA No.
5

FECHA:
SEPTIEMBRE DEL 2020

DISÑO - DIBUJO:
ING. CARLOS MANUEL TAPIA BARRON
ARQ. JESUS IVAN MORENO JIMENEZ

CLAVE:
LO-MMA-DOP-2021-012
DOP-21-007



MUNICIPIO DE MAZATLAN
CALLE ANGEL FLORES S/N COLONIA CENTRO MAZATLAN, SIN.