



H. AYUNTAMIENTO DE CULIACAN

PROYECTO:  
PAVIMENTACION DE CALLE SINALOA, ENTRE RASTRO Y FLORIDA, SINICATUARA DE AGUARUTO.

CULIACAN, SINALOA.

CHOCUIS DE LOCALIZACION:



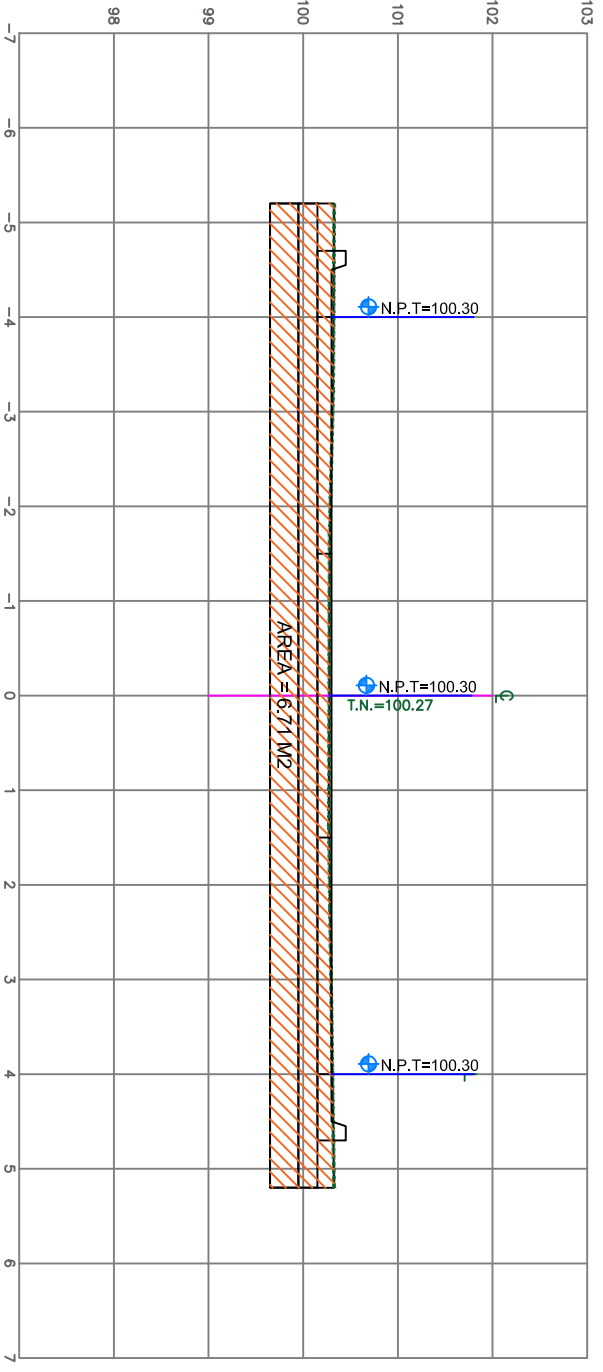
CONTENIDO:  
-PERFIL LONGITUDINAL  
-SECCIONES

OBSERVACIONES:


PERFILES			
103			
102			
101			
100			
99			
98			

TABLA DE DATOS RASANTE PAV				
EST.	T. N.	DER.	CEN.	IZQ.
0+000.00	100.275	100.300	100.300	100.300
0+010.00	100.081	100.241	100.241	100.241
0+020.00	100.167	100.183	100.183	100.183
0+030.00	100.118	100.125	100.125	100.125
0+040.00	100.078	100.064	100.064	100.064
0+050.00	100.041	100.008	100.008	100.008
0+060.00	100.025	99.950	99.950	99.950
0+070.00	99.855	99.810	99.808	99.810
0+080.00	99.760	99.730	99.726	99.830

PERFIL LONGITUDINAL.-




ESTACION 0+000.00  
ESCALA HORIZONTAL 1 : 100  
ESCALA VERTICAL 1 : 100



ESTACION 0+010.00  
ESCALA HORIZONTAL 1 : 100  
ESCALA VERTICAL 1 : 100

SECCIONES.-


  
**LC JESUS ESTEVAZ FERRERO**  
 PRESIDENTE MUNICIPAL

**ING. CESAR MANUEL DIONA SALAZAR**  
 GERENTE MUNICIPAL DE OBRAS Y SERVICIOS PUBLICOS

**ING. JAVIER MARGARETO QUIÑEZA**  
 INGENIERO EN SERVICIO PUBLICO

**UNIDAD DE EVALUACION TECNICA**

**REVISOR:**

**UNIDAD DE EVALUACION TECNICA**

**CLAVE PRESUPUESTO:**

**COORDENADAS GEOGRAFICAS:**  
 24°46'55.3"N, 107°30'27.1"O

**ESCALA:** S/ESCALA  
**FECHA:** 2019

**PROYECTO:** PAV. CALLE SINALOA ENTRE DEL RASTRO Y FLORIDA

**NUMERO DE PLANOS:** 4 DE 13