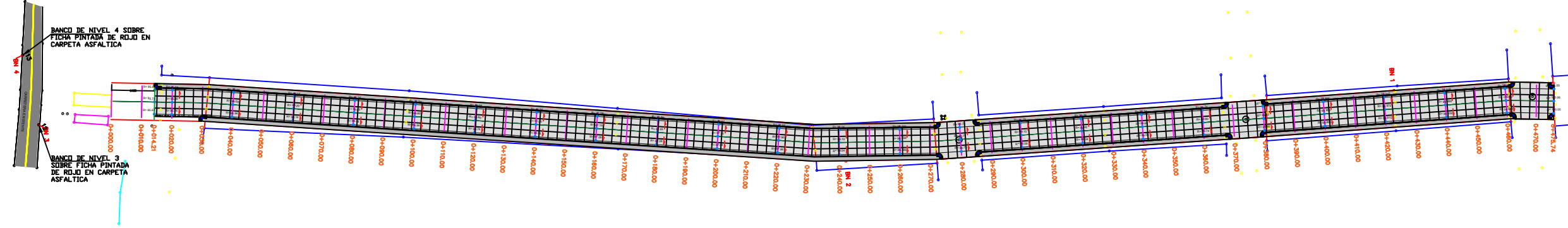


PLANTA



CALLE LATERAL CANAL

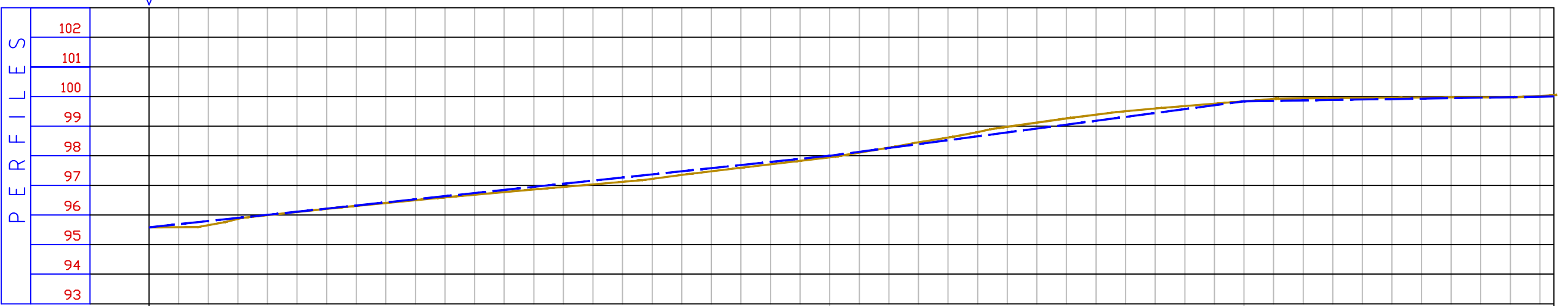
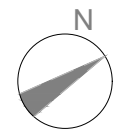


TABLA DE DATOS		RASANTE PAV	
EST.	T. N.	DER.	CEN. IZQ.
0+000.00	Elev=95.584	95.540	95.600
0+010.00	Elev=95.587	95.640	95.700
0+020.00	Elev=95.655	95.740	95.800
0+030.00	Elev=95.865	95.840	95.900
0+040.00	Elev=95.992	95.940	96.000
0+050.00	Elev=96.099	96.040	96.100
0+060.00	Elev=96.205	96.140	96.200
0+070.00	Elev=96.306	96.240	96.300
0+080.00	Elev=96.403	96.340	96.400
0+090.00	Elev=96.500	96.440	96.500
0+100.00	Elev=96.594	96.540	96.600
0+110.00	Elev=96.683	96.640	96.700
0+120.00	Elev=96.772	96.740	96.800
0+130.00	Elev=96.861	96.840	96.900
0+140.00	Elev=96.947	96.940	97.000
0+150.00	Elev=97.032	97.040	97.100
0+160.00	Elev=97.117	97.090	97.150
0+170.00	Elev=97.218	97.240	97.300
0+180.00	Elev=97.350	97.390	97.450
0+190.00	Elev=97.474	97.540	97.600
0+200.00	Elev=97.594	97.640	97.700
0+210.00	Elev=97.710	97.740	97.800
0+220.00	Elev=97.827	97.840	97.900
0+230.00	Elev=97.946	97.940	98.000
0+240.00	Elev=98.106	98.040	98.100
0+250.00	Elev=98.274	98.190	98.250
0+260.00	Elev=98.453	98.396	98.456
0+270.00	Elev=98.613	96.550	96.610
0+280.00	Elev=98.796	98.730	98.790
0+290.00	Elev=98.977	98.940	99.000
0+300.00	Elev=99.118	99.090	99.150
0+310.00	Elev=99.259	99.200	99.260
0+320.00	Elev=99.388	99.340	99.400
0+330.00	Elev=99.505	99.440	99.500
0+340.00	Elev=99.596	99.540	99.600
0+350.00	Elev=99.679	99.620	99.680
0+360.00	Elev=99.759	99.740	99.800
0+370.00	Elev=99.838	99.840	99.900
0+380.00	Elev=99.921	99.860	99.920
0+390.00	Elev=99.936	99.880	99.940
0+400.00	Elev=99.949	99.895	99.955
0+410.00	Elev=99.959	99.905	99.965
0+420.00	Elev=99.965	99.915	99.975
0+430.00	Elev=99.970	99.925	99.985
0+440.00	Elev=99.975	99.939	99.999
0+450.00	Elev=99.974	99.955	100.015
0+460.00	Elev=99.973	99.070	100.030
0+470.00	Elev=100.019	99.985	100.045
0+475.75	Elev=100.056	100.000	100.060

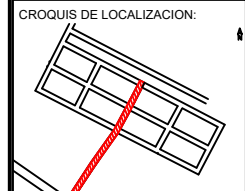
PERFIL LONGITUDINAL



H. AYUNTAMIENTO DE CULIACAN

PROYECTO:
PAVIMENTACION DE CALLE PRINCIPAL ENTRE CANAL Y AV. 3, EN EL EJIDO LIBERTAD, SINDICATURA DE QUILA.

CULIACAN, SINALOA.



CONTENIDO:
- PERFIL LONGITUDINAL.

OBSERVACIONES:

SIMBOLOGIA	
	TERREND NATURAL.
	CORTE.
	TERRAPLEN.



LIC. JESUS ESTRADA FERREIRO
PRESIDENTE MUNICIPAL.

ING. CESAR MANUEL DCHDA SALAZAR
GERENTE MUNICIPAL DE OBRAS Y SERVICIOS PUBLICOS

ING. JAVIER MASCARENO QUIRONEZ
DIRECTOR DE OBRAS PUBLICAS

ELABORO:
UNIDAD DE EVALUACION TECNICA

REVISO:
UNIDAD DE EVALUACION TECNICA

CLAVE PRESUPUESTO:
PAV19PRINCIPALE.LIBERTADQUILA

COORDENADAS GEOGRAFICAS:
24°28'17.16"N, 107°13'4.06"W

ESCALA:
S/ESC.

FECHA:
2019

ARCHIVO:
1914BU - C PRINCIPAL EJIDO TIERRA Y LIBERTAD

NUMERO DE PLANO:
8 DE 22