



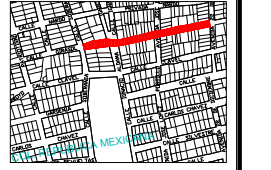
H. AYUNTAMIENTO DE CULIACAN

PROYECTO:

PAVIMENTACION CON CONCRETO HIDRAULICO DE CALLE GIRASOL, TRAMO ENTRE AVS. SOBERANIA Y 22 DE DICIEMBRE, COLONIA REPUBLICA MEXICANA, CULIACAN, SINALOA.

CULIACAN, SINALOA.

CROQUIS DE LOCALIZACION:



CONTENIDO:

PLANTA DE ALUMBRADO.-

OBSERVACIONES:



ARG. JUAN DE DIOS GAMEZ MENDIVIL PRESIDENTE MUNICIPAL

ING. ROBERTO ALFONSO ZAZUETA TAPIA SERIO. MPAL. DE OBRAS Y SERVICIOS PUBLICOS

ARG. ARLETTE DIAZ LEON DIRECTOR DE OBRAS PUBLICAS

ELABORO:

UNIDAD DE EVALUACION TECNICA

REVISO:

UNIDAD DE EVALUACION TECNICA

CLAVE PRESUPUESTO:

PAV122GIRASOLSOBERANIA22DEDICIEMBRE

COORDENADAS GEOGRAFICAS:

24°46'39.55"N 107°22'56.51"O

ESCALA:

S/ESC.

FECHA:

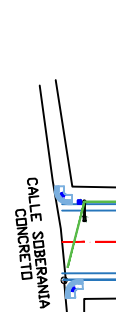
2022

ARCHIVO:

NUMERO DE PLANO:

7 DE 11

PR2



PR1	COORDENADAS		
	X	Y	Z
	258,976.952	2,742,367.821	129.815

SOBRE CLAVO CON FICHA INCRUSTADO EN BANQUETA.

PR2	COORDENADAS		
	X	Y	Z
	258,969.144	2,742,428.813	130.467

SOBRE CLAVO CON FICHA INCRUSTADO EN BANQUETA.

PR3	COORDENADAS		
	X	Y	Z
	259,222.960	2,742,447.926	109.818

SOBRE CLAVO CON FICHA INCRUSTADO EN RAIZ DE ARBOL.

PR4	COORDENADAS		
	X	Y	Z
	259,257.536	2,742,444.699	105.644

SOBRE CLAVO CON FICHA INCRUSTADO EN BANQUETA.

CALLE GIRASOL

CALLE IGNACIO ALDAMA

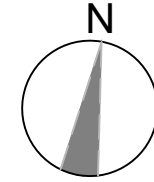
CALLE IGNACIO ALDAMA

CALLE JOSE LOPEZ PORTILLO

PR3

CALLE 22 DE DICIEMBRE

PR4



PR1

