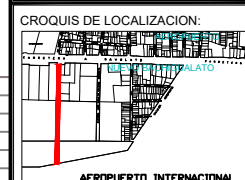




H. AYUNTAMIENTO DE CULIACAN

PROYECTO:
PAVIMENTACION CON CONCRETO HIDRAULICO DE CALLE MANUEL J. OTHON ENTRE CALZADA AEROPUERTO Y CALLE LOMAS DEL SOL, COLONIA NUEVO BACHIGUALATO, CULIACAN, SINALOA.



CONTENIDO:
PLANTA DE CONJUNTO.-

OBSERVACIONES:



ARG. JUAN DE DIOS GAMEZ MENDIVIL
PRESIDENTE MUNICIPAL

ING. ROBERTO ALFONSO ZAZUETA TAPIA
SRIO. MPAL. DE OBRAS Y SERVICIOS PUBLICOS

ARG. ARLETTE DIAZ LEON
DIRECTOR DE OBRAS PUBLICAS

ELABORO:
UNIDAD DE EVALUACION TECNICA

REVISO:
UNIDAD DE EVALUACION TECNICA

CLAVE PRESUPUESTO:
PAV12MANUELJOTHONCALZADAYLOMASDELSQL

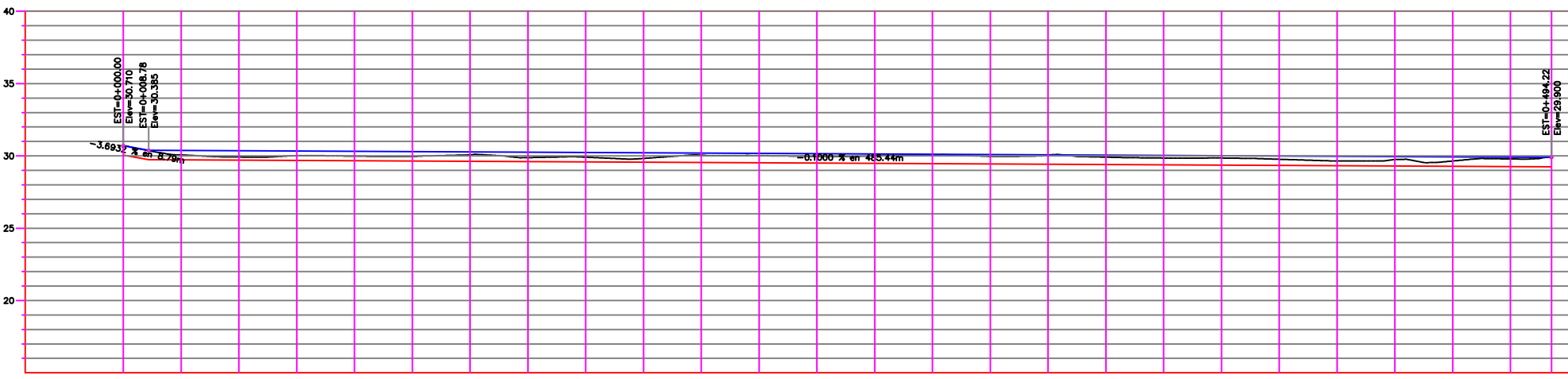
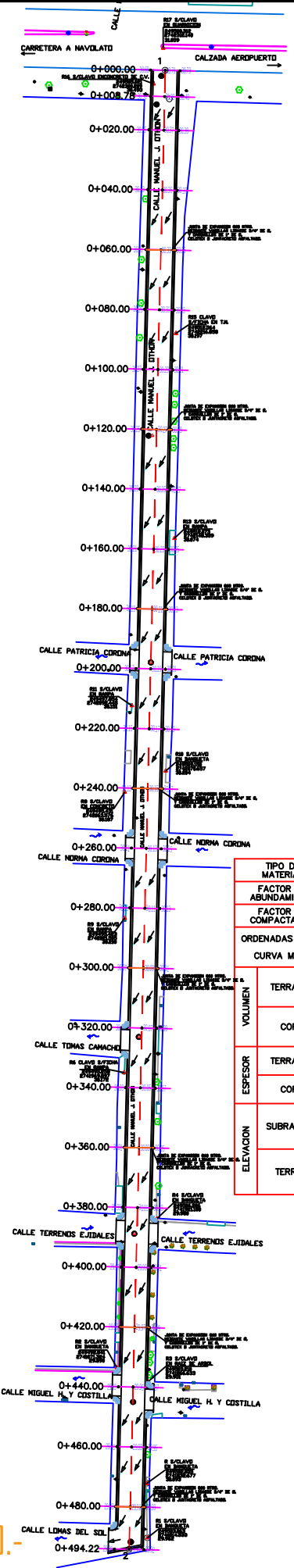
COORDENADAS GEOGRAFICAS:
24°46'21.57"N 107°28'38.46"W

ESCALA: S/ESC. FECHA: 2022

ARCHIVO:

NUMERO DE PLANO:
2 DE 10

CALLE MANUEL J. OTHON.-



ESTACION	TIPO DE MATERIAL	FACTOR DE ABUNDAMIENTO	FACTOR DE COMPACTACION	ORDENADAS DE LA CURVA MASA	VOLUMEN	ESPESOR	ELEVACION
0+000.00	TERRAPLEN	10.000		30.73	0.00	30.06	30.73
0+020.00	TERRAPLEN	10.102		30.07	0.00	29.72	30.07
0+040.00	TERRAPLEN	10.164		29.93	0.00	29.70	29.93
0+060.00	TERRAPLEN	10.221		30.01	0.00	29.68	30.01
0+080.00	TERRAPLEN	10.293		29.98	0.00	29.66	29.98
0+100.00	TERRAPLEN	10.375		29.96	0.00	29.64	29.96
0+120.00	TERRAPLEN	10.468		30.07	0.00	29.62	30.07
0+140.00	TERRAPLEN	10.554		29.88	0.00	29.60	29.88
0+160.00	TERRAPLEN	10.623		29.91	0.00	29.59	29.91
0+180.00	TERRAPLEN	10.684		29.83	0.00	29.56	29.83
0+200.00	TERRAPLEN	10.759		30.05	0.00	29.54	30.05
0+220.00	TERRAPLEN	10.856		30.02	0.00	29.52	30.02
0+240.00	TERRAPLEN	10.955		29.96	0.00	29.50	29.96
0+260.00	TERRAPLEN	11.058		30.01	0.00	29.48	30.01
0+280.00	TERRAPLEN	11.171		30.05	0.00	29.46	30.05
0+300.00	TERRAPLEN	11.287		29.97	0.00	29.44	29.97
0+320.00	TERRAPLEN	11.403		30.05	0.00	29.42	30.05
0+340.00	TERRAPLEN	11.517		29.92	0.00	29.40	29.92
0+360.00	TERRAPLEN	11.619		29.85	0.00	29.38	29.85
0+380.00	TERRAPLEN	11.715		29.86	0.00	29.36	29.86
0+400.00	TERRAPLEN	11.809		29.77	0.00	29.34	29.77
0+420.00	TERRAPLEN	11.896		29.66	0.00	29.32	29.66
0+440.00	TERRAPLEN	11.979		29.75	0.00	29.30	29.75
0+460.00	TERRAPLEN	12.066		29.65	0.00	29.28	29.65
0+480.00	TERRAPLEN	12.152		29.79	0.00	29.26	29.79
0+494.22	TERRAPLEN	12.247		29.92	0.00	29.25	29.92

PERFIL EJE DE PROYECTO CALLE MANUEL J. OTHON
ESCALA HORIZONTAL 1 : 1000
ESCALA VERTICAL 1 : 200
TOTAL VOLUMEN CORTE = 2,247.22m3
TOTAL VOLUMEN TERRAPLEN = 0.00m3

CUADRO DE CONSTRUCCION EJE DE PROYECTO

LADO	RUMBO	DISTANCIA	V	COORDENADAS	
EST	PV			Y	X
1			1	2,742,304.7167	249,508.9929
1	2	S 01°23'51.53" W	2	2,741,810.6392	249,496.9382

LONGITUD = 494.225 m

- SIMBOLOGIA**
- BANCO DE NIVEL
 - ARBOL
 - PALMERA
 - POSTE DE CFE
 - PCFE MADERA
 - POZO DE VISITA
 - POSTE DE TELMEX
 - CAJA DE VALVULAS
 - REG. TELMEX
 - MUFA
 - LUMINARIA
 - REFERENCIA
 - SERALAMIENTO
 - REG. DRENAJE
 - SEMAFORO
 - PARAMENTO
 - GUARNICION
 - BANQUETA
 - RANPA
 - CENTRO DE CALLE
 - PERFIL
 - MACETERA
 - CONCRETO
 - CARPETA

- SIMBOLOGIA PROYECTO**
- ESCURRIMIENTO PLUVIAL NATURAL EXISTENTE
 - ESCURRIMIENTO PLUVIAL SOBRE N.P.T.
 - EJE DE PROYECTO
 - GUARNICIONES PRDY.