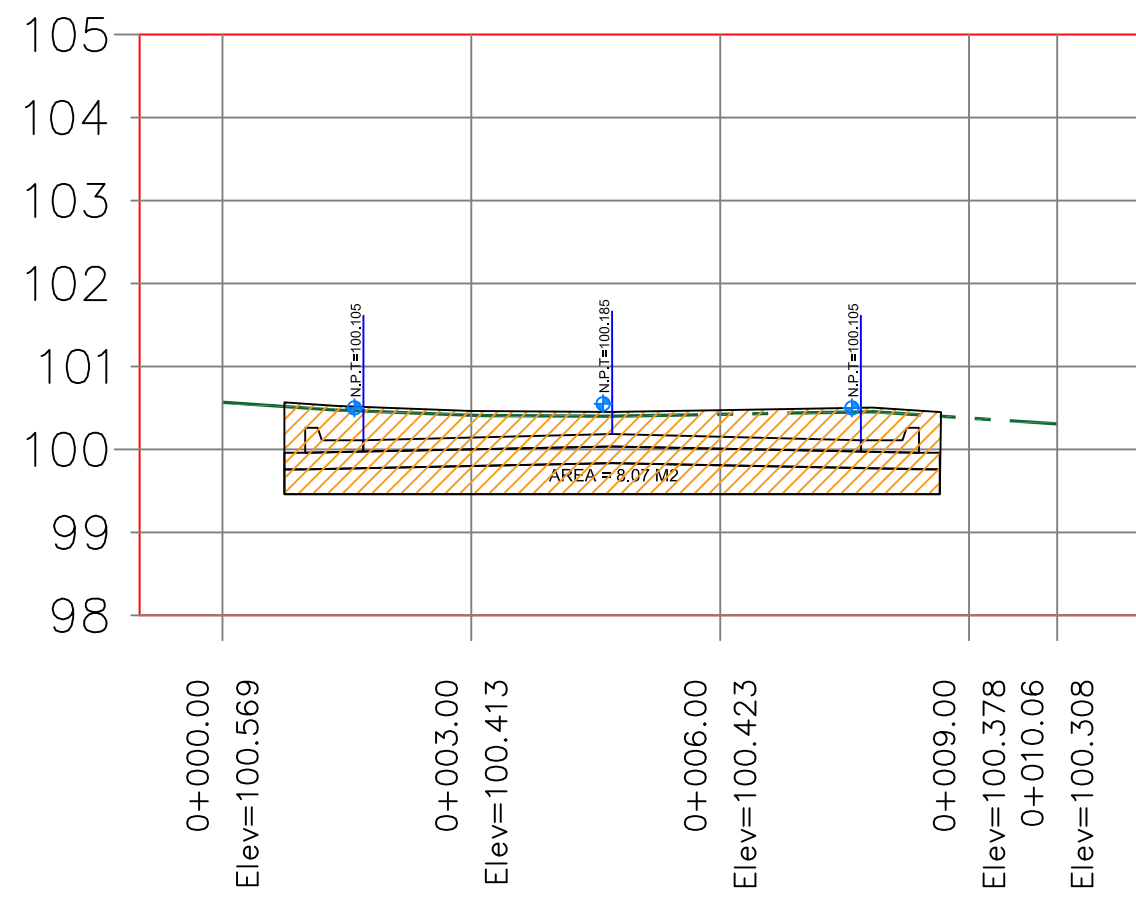
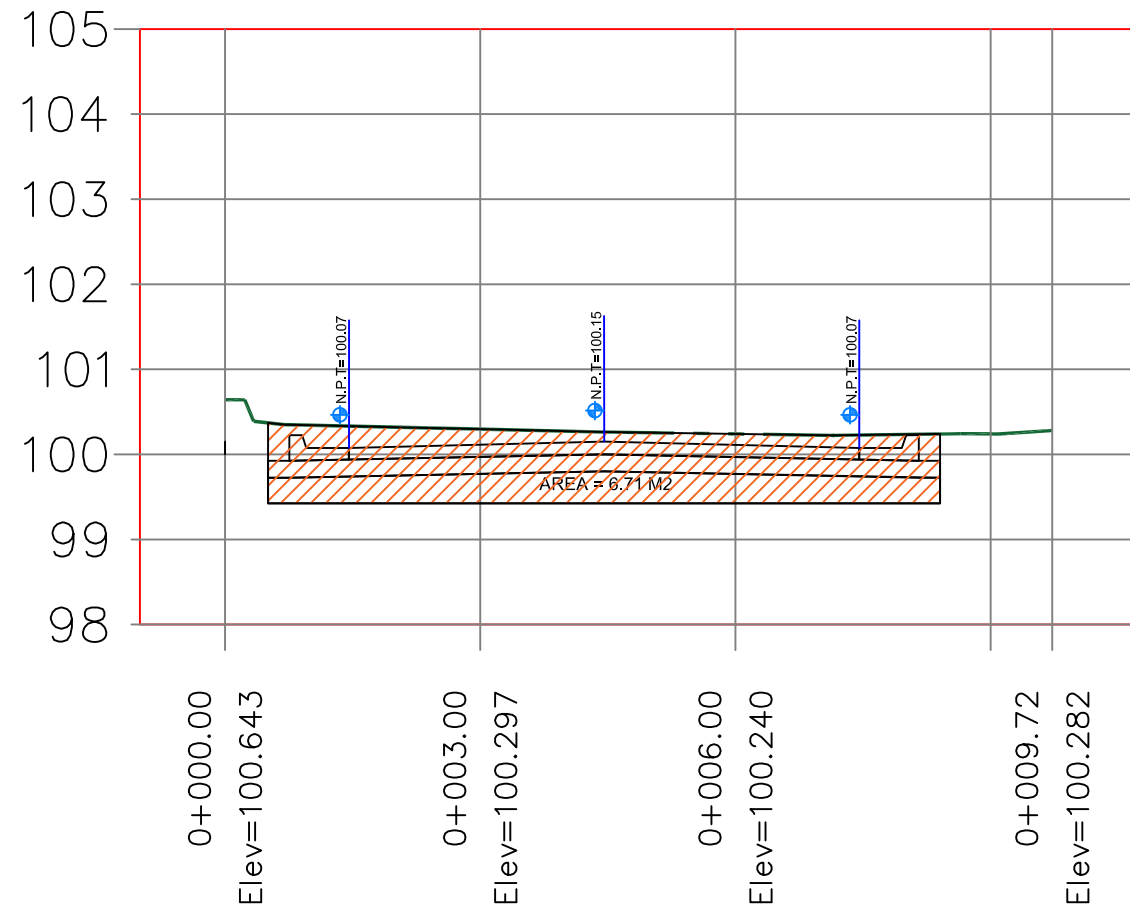


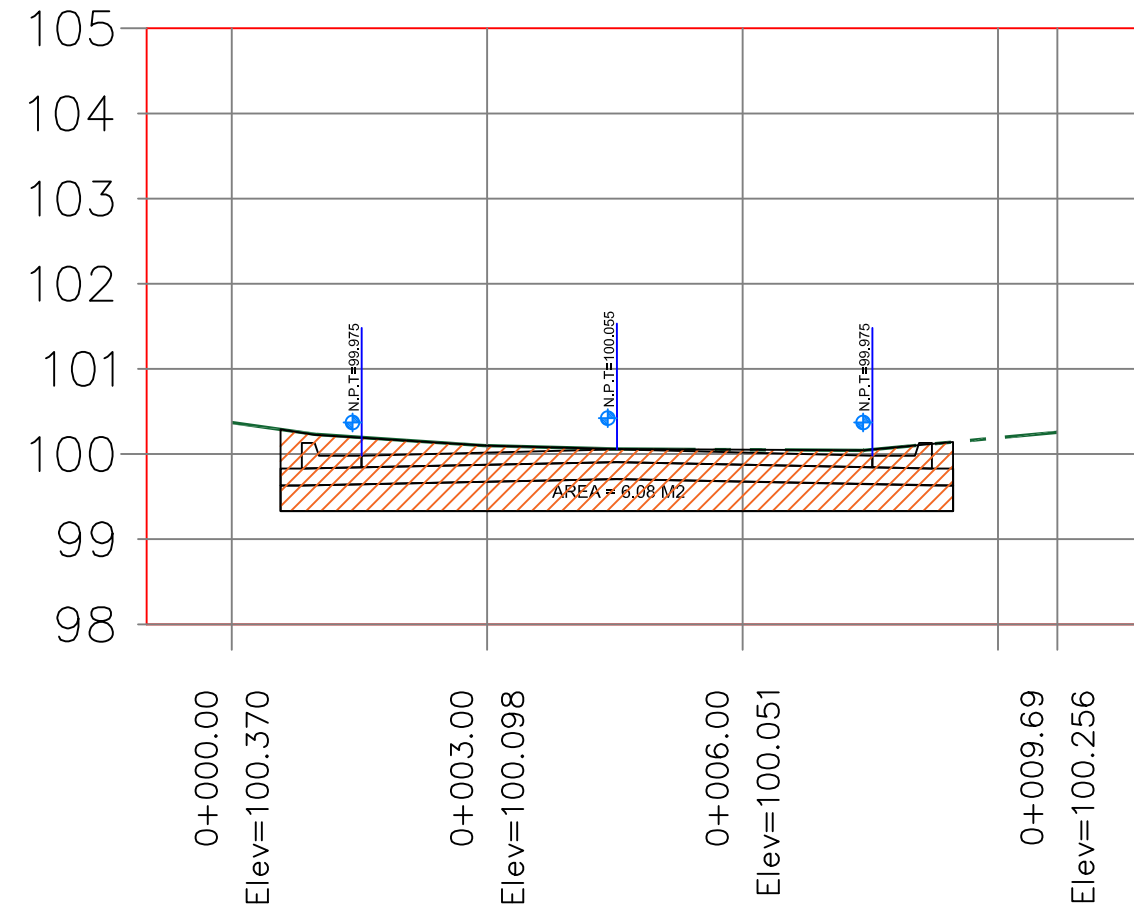
PERFIL 0+060



PERFIL 0+070



PERFIL 0+080



PERFIL 0+090

SECCIONES.-



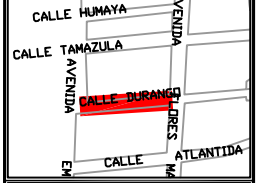
H. AYUNTAMIENTO DE CULIACAN

PROYECTO:

PAVIMENTACION DE CALLE DURANGO, ENTRE EMILIANO ZAPATA Y HERMANDAD FLORES MAGON, SINDICATURA DE AGUARUTO.

CULIACAN, SINALOA.

CROQUIS DE LOCALIZACION:



CONTENIDO:

- SECCIONES (3).

OBSERVACIONES:



LIC. JESUS ESTRADA FERREIRO  
PRESIDENTE MUNICIPAL.

ING. CESAR MANUEL OCHOA SALAZAR  
GERENTE MUNICIPAL DE OBRAS Y SERVICIOS PUBLICOS

ING. JAVIER MASCARENO QUIROZ  
DIRECTOR DE OBRAS PUBLICAS

ELABORO:

UNIDAD DE EVALUACION TECNICA

REVISO:

UNIDAD DE EVALUACION TECNICA

CLAVE PRESUPUESTO:

COORDENADAS GEOGRAFICAS:

24°46'48.0"N, 107°31'02.1"O

ESCALA:

FECHA:

S/ES.C.

2019

ARCHEVO:

1902IU - PAV CALLE DURANGO ENTRE FLORES MAGON Y ZAPATA

NUMERO DE PLANO:

6 DE 14