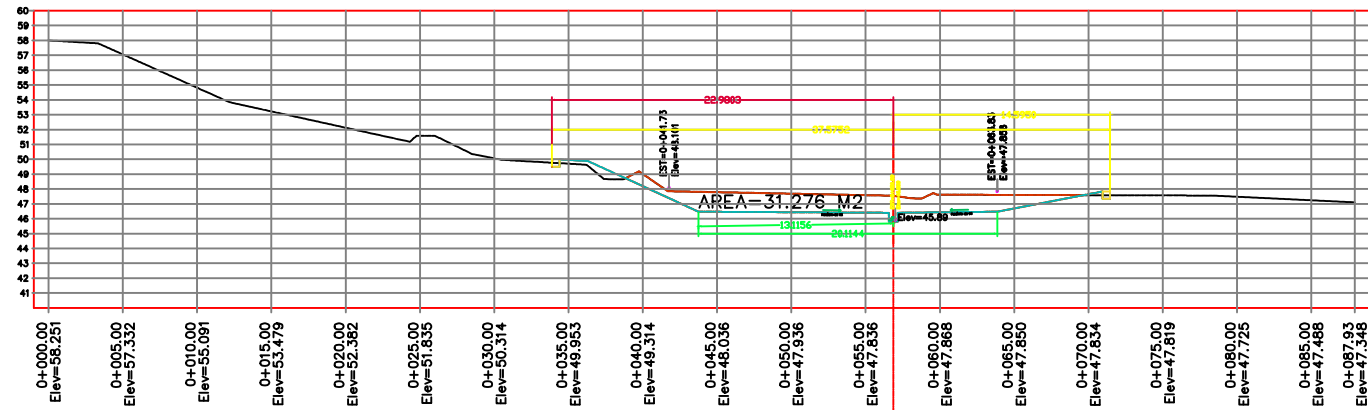
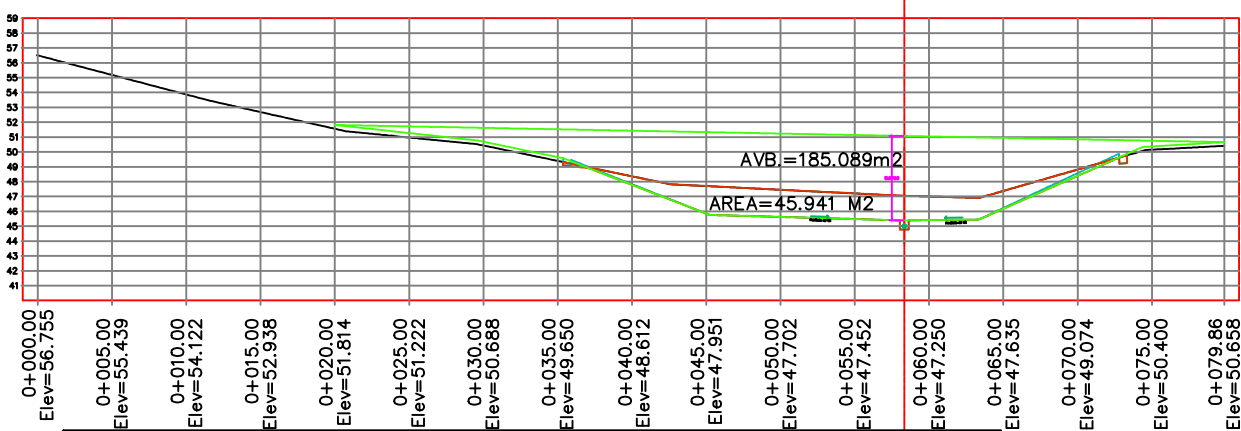


PERFILES.-

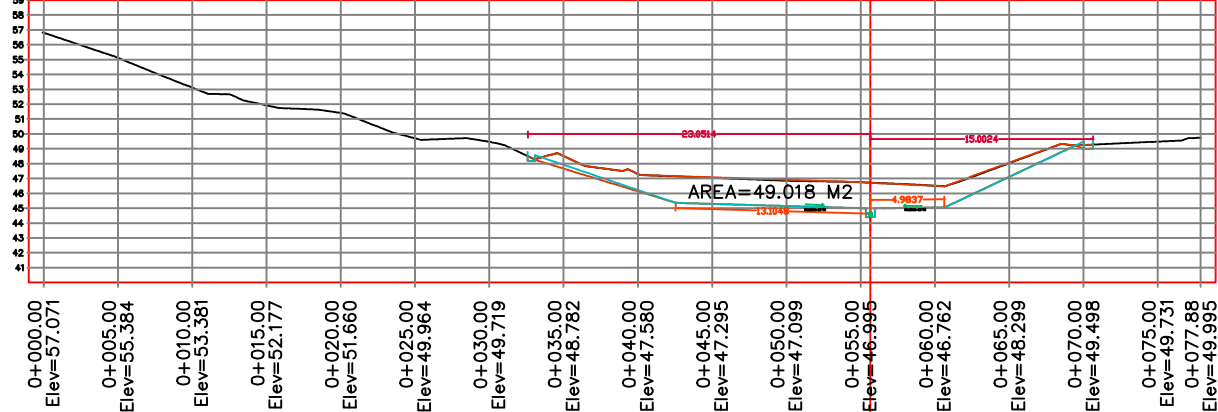
PERFIL 0+000 ESCALA HORIZONTAL 1 : 100 ESCALA VERTICAL 1 : 100 VOLUMEN DE CORTE=933.9 M3



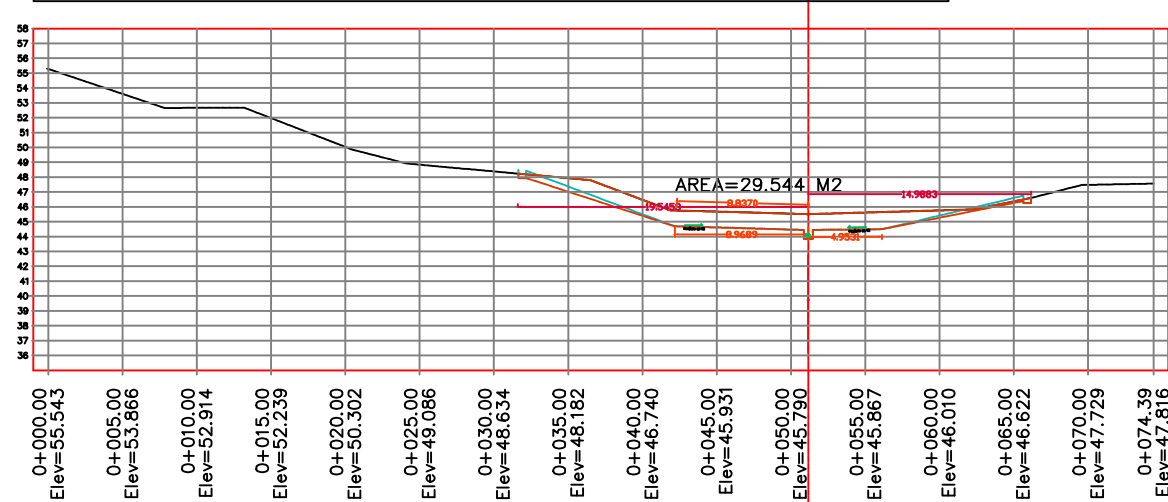
PERFIL 0+020 ESCALA HORIZONTAL 1 : 100 ESCALA VERTICAL 1 : 100 VOLUMEN DE CORTE=1108.48 M3



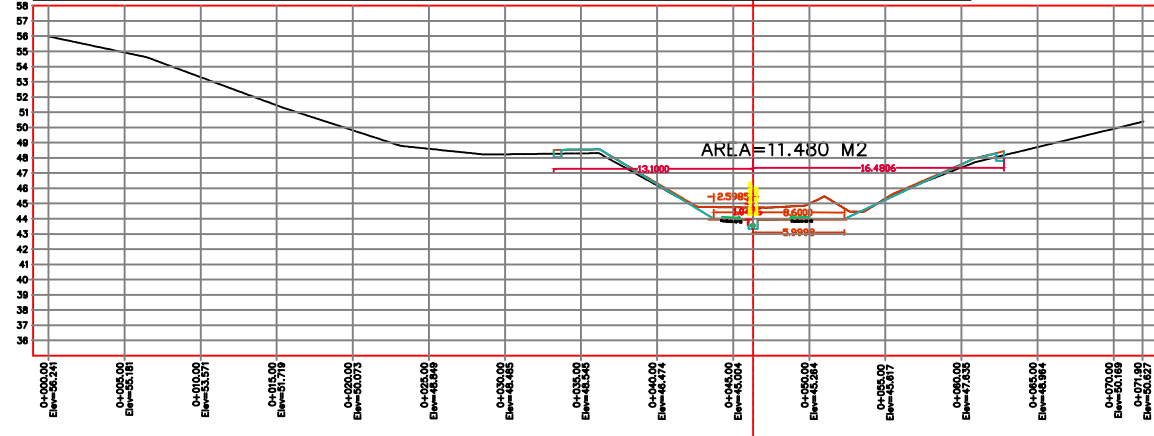
PERFIL 0+040 ESCALA HORIZONTAL 1 : 100 ESCALA VERTICAL 1 : 100 VOLUMEN DE CORTE=1231.713 M3



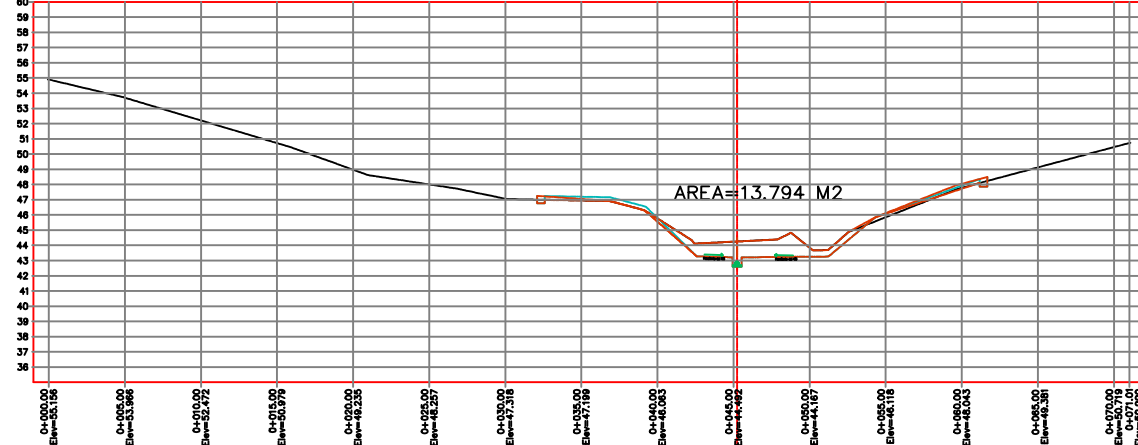
PERFIL 0+067 ESCALA HORIZONTAL 1 : 100 ESCALA VERTICAL 1 : 100 VOLUMEN DE CORTE=495.28 M3



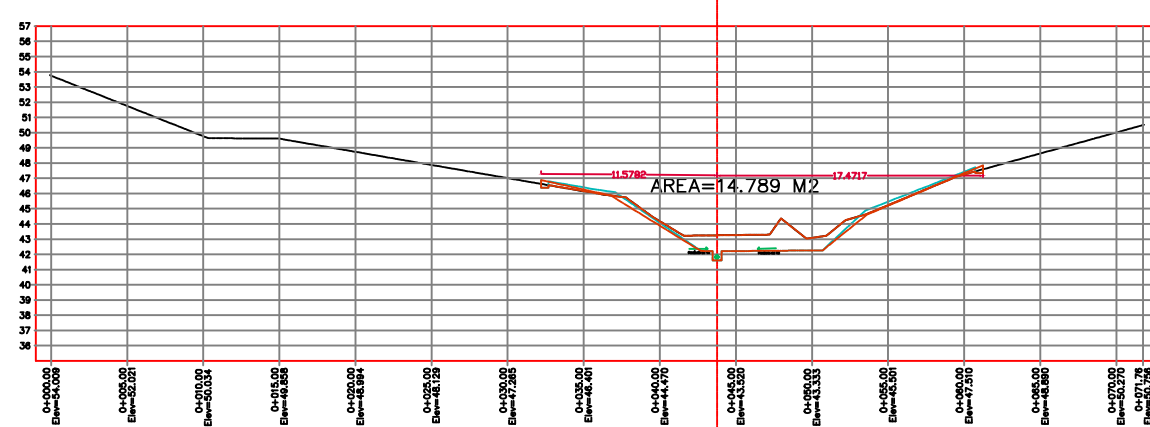
PERFIL 0+087 ESCALA HORIZONTAL 1 : 100 ESCALA VERTICAL 1 : 100 VOLUMEN DE CORTE=312.80 M3



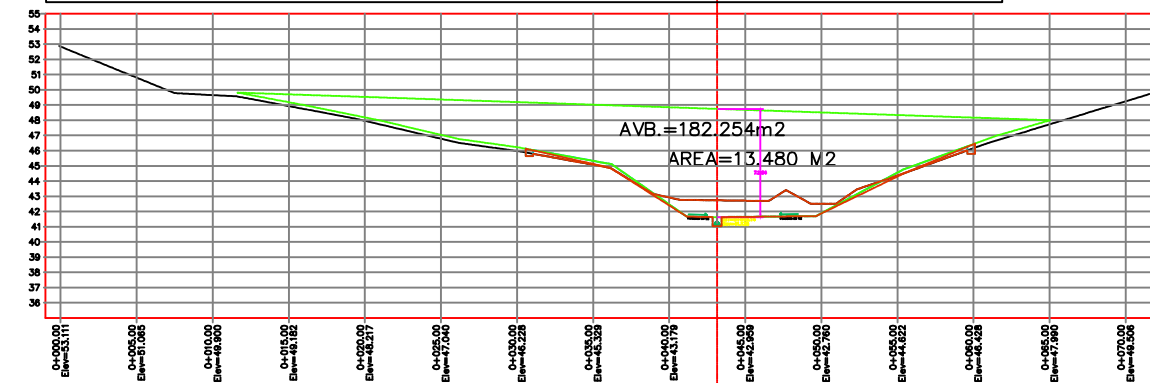
PERFIL 0+107 ESCALA HORIZONTAL 1 : 100 ESCALA VERTICAL 1 : 100 VOLUMEN DE CORTE=335.74 M3



PERFIL 0+127 ESCALA HORIZONTAL 1 : 100 ESCALA VERTICAL 1 : 100 VOLUMEN DE CORTE=350.53 M3



PERFIL 0+147 ESCALA HORIZONTAL 1 : 100 ESCALA VERTICAL 1 : 100 VOLUMEN DE CORTE=336.51 M3



H. AYUNTAMIENTO DE CULIACAN

Proyecto:

CONSTRUCCION DE CAJA N° 17 EN RELLENO SANITARIO, UBICADO EN EL POBLADO LA PITAHAYITA, ALCALDIA CENTRAL, CULIACAN, SINALOA.

CULIACAN, SINALOA.

CONTENIDO:

-PERFILES

CRONOIS DE LOCALIZACION:



OBSERVACIONES:



LIC. JESUS ESTRADA FERREIRO
PRESIDENTE MUNICIPAL

ING. CESAR MANUEL OCHOA SALAZAR
SRIO. MPAL. DE OBRAS Y SERVICIOS PUBLICOS

ING. JAVIER MASCARENO QUIROGA
DIRECTOR DE OBRAS PUBLICAS

ELABORO:
UNIDAD DE EVALUACION TECNICA

REVISO:
UNIDAD DE EVALUACION TECNICA

COORDENADAS GEOGRAFICAS:
24° 52' 53.18" N 107° 22' 3.83" O

ESCALA: SIN ESCALA
FECHA: 2022

ARCHIVO:

CLAVE DE PRESUPUESTO:
CAJ022CAJ017

NUMERO DE PLANO:
3 DE 8