

CUADRO DE CONSTRUCCION DE EJE DE TRAZO

LADO		RUMBO	DISTANCIA	V	COORDENADAS	
EST	PV				X	Y
				PST=0+000.00	255,403.6748	2,740,822.7255
PST=0+000.00	PST=0+116.14	S 69°57'35.95" W	116.149	PST=0+116.14	255,294.5580	2,740,782.9239

LONGITUD = 116.149m



H. AYUNTAMIENTO DE CULIACAN

PROYECTO:

PAVIMENTACION CON CONCRETO HIDRÁULICO EN CALLE GRAL. MAXIMILIANO GAMEZ, ENTRE AV. RUBEN MARTÍ Y AV. JESUS SILVA HERZOG EN LA COLONIA ESTHELA ORTIZ DE TOLEDO, CULIACAN, SINALOA.

CULIACAN, SINALOA.

CROQUIS DE LOCALIZACION:



CONTENIDO:

TOPOGRAFICO (PERFILES)-

OBSERVACIONES:



ARG. JUAN DE DIOS GAMEZ MENDIVIL
PRESIDENTE MUNICIPAL

ING. ROBERTO ALFONSO ZAZUETA TAPIA
SRIO. MPAL. DE OBRAS Y SERVICIOS PUBLICOS

ARG. ARLETTE DIAZ LEÓN
DIRECTOR DE OBRAS PUBLICAS

ELABORO:

UNIDAD DE EVALUACION TECNICA

REVISO:

UNIDAD DE EVALUACION TECNICA

CLAVE PRESUPUESTO:

PAV122MAXIMILIANOGAMEZESTHELAORTIZ

COORDENADAS GEOGRAFICAS:

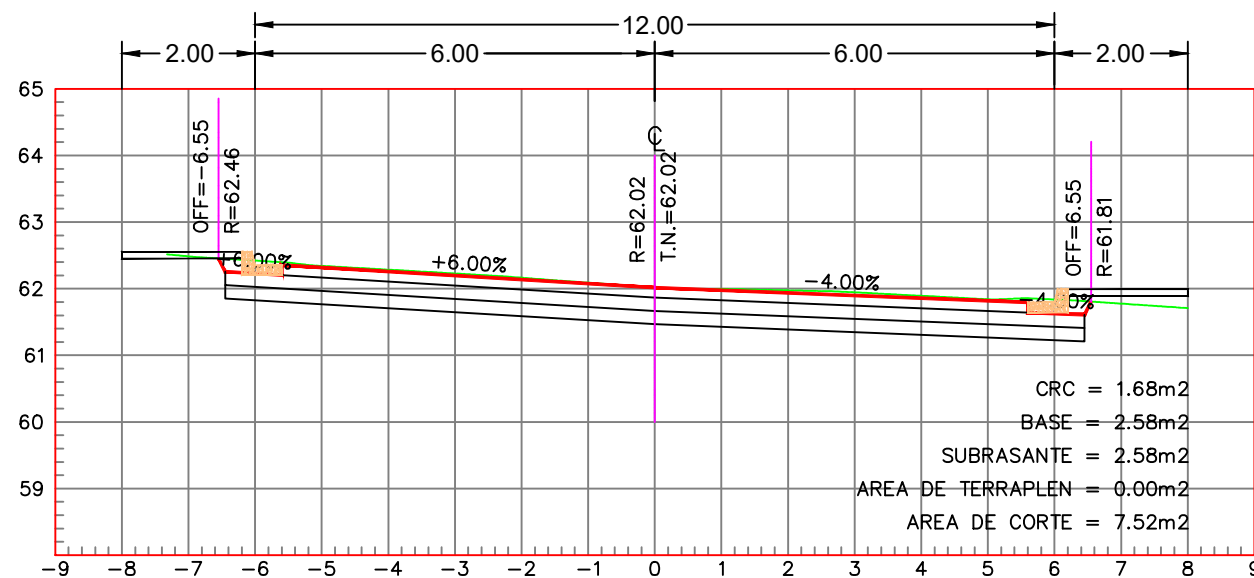
24°45'53.35"N 107°24'44.87"D

ESCALA:

S/ESC. 2022

ARCHIVO:

NUMERO DE PLANO:

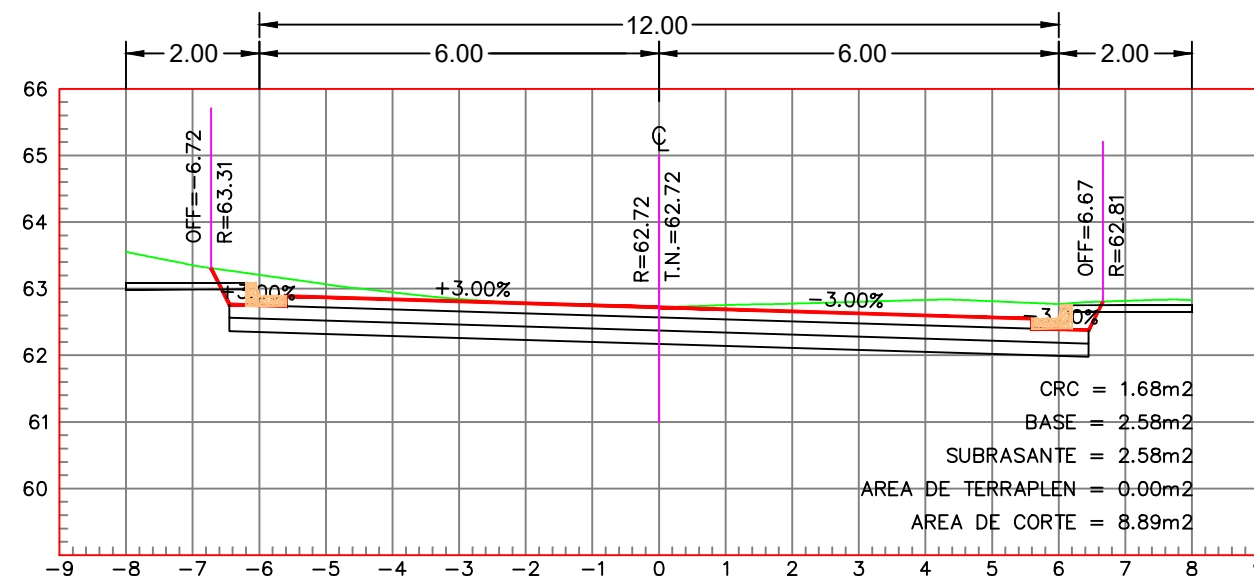


ESTACION 0+000.00

ESCALA HORIZONTAL 1 : 100
ESCALA VERTICAL 1 : 100

ESTACION 0+010.00

ESCALA HORIZONTAL 1 : 100
ESCALA VERTICAL 1 : 100

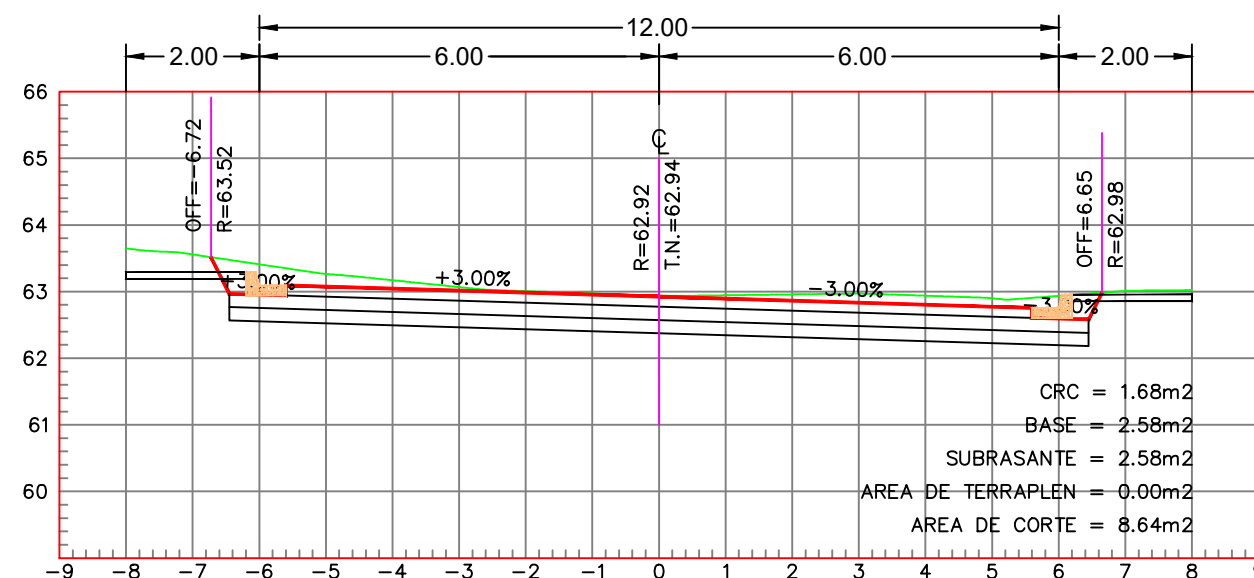
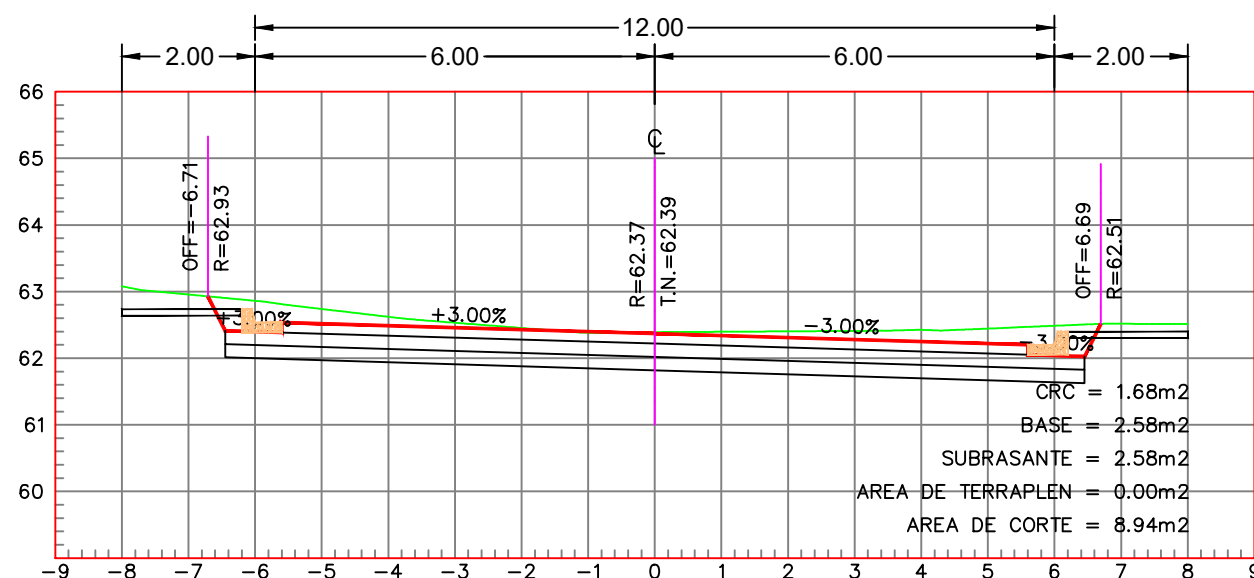


ESTACION 0+020.00

ESCALA HORIZONTAL 1 : 100
ESCALA VERTICAL 1 : 100

ESTACION 0+030.00

ESCALA HORIZONTAL 1 : 100
ESCALA VERTICAL 1 : 100



TOPOGRAFICO (PERFILES)-