

MAZATLÁN
DONDE SE ROMPEN LAS OLAS

PRESIDENTE MUNICIPAL
QFB. LUIS GUILLERMO BENITEZ TORRES

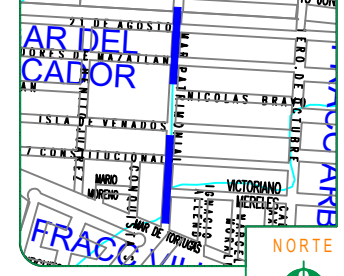
DIRECTOR DE OBRAS PUBLICAS
M.I. JUAN DE DIOS GARAY VELAZQUEZ

SUBDIRECTOR DE OBRAS PUBLICAS
ARQ. CARLOS JESUS TAPIA CAMACHO

JEFE DEL DEPTO. DE PROYECTO Y TOPOGRAFIA:
ING. JUAN CARLOS GALARZA BARRON

INTEGRANTES DEL DEPARTAMENTO DE PROYECTOS:
ING. CARLOS MANUEL TAPIA BARRON
ARQ. PATRICIA ARAUZ CRISTERNA
ARQ. JESUS IVAN MORENO JIMENEZ

PROYECTO:
CALLE MAR PATRIMONIAL
ENTRE CALLES 13 DE JUNIO Y MAR CARIBE
COL. HOGAR DEL PESCADOR



LOCALIZACION


ESCALA:
S/E

FECHA:
MAYO DEL 2020

DISÑO - DIBUJO:
ING. CARLOS MANUEL TAPIA BARRON
ARQ. JESUS IVAN MORENO JIMENEZ

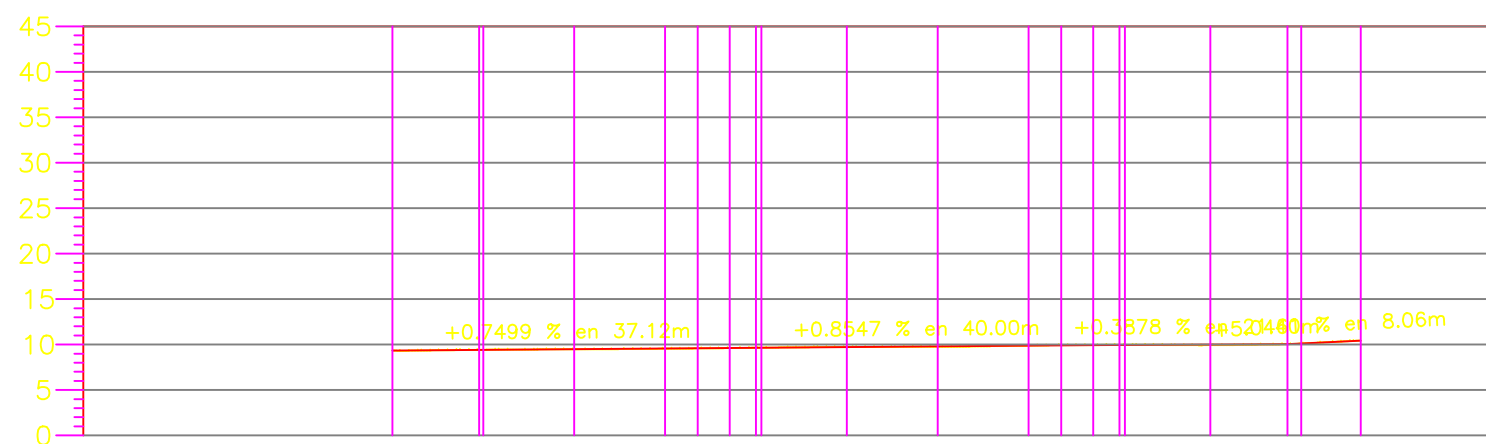
LAMINA No.
4

CLAVE:
CAMMA-DOP-2021-013
DOP-21-035



MUNICIPIO DE MAZATLAN
CALLE ANGEL FLORES S/N COLONIA CENTRO MAZATLAN, SIN.

OBRAS PUBLICAS



ELEVACION	ESPESOR		VOLUMEN	
	TERRAPLEN	CORTE	TERRAPLEN	CORTE
TERRENO				
SUBRASANTE				
9.330	8.830	0.50	0.00	0.00
9.421	8.901	0.52	41.15	0.00
9.423	8.905	0.52	1.73	0.00
9.473	8.980	0.49	39.59	0.00
9.537	9.055	0.48	40.03	0.00
9.573	9.082	0.49	13.78	0.00
9.608	9.108	0.50	12.66	0.00
9.642	9.138	0.51	2.59	0.00
9.646	9.138	0.51	0.00	0.00
9.722	9.218	0.50	34.90	0.00
9.750	9.304	0.45	36.46	0.00
9.881	9.389	0.49	34.55	0.00
9.937	9.420	0.52	11.78	0.00
9.950	9.450	0.50	11.36	0.00
9.981	9.481	0.50	0.89	0.00
9.983	9.463	0.50	2.07	0.00
9.935	9.500	0.43	33.60	0.00
10.033	9.533	0.50	33.10	0.00
10.110	9.608	0.50	5.65	0.00
10.440	9.940	0.50	24.34	0.00

PERFIL CALLE MAR PATRIMONIAL (TRAMO 1)
 ESCALA HORIZONTAL 1 : 1000
 ESCALA VERTICAL 1 : 1000
 TOTAL VOLUMEN CORTE = 399.42m³
 TOTAL VOLUMEN TERRAPLEN = 0.00m³

