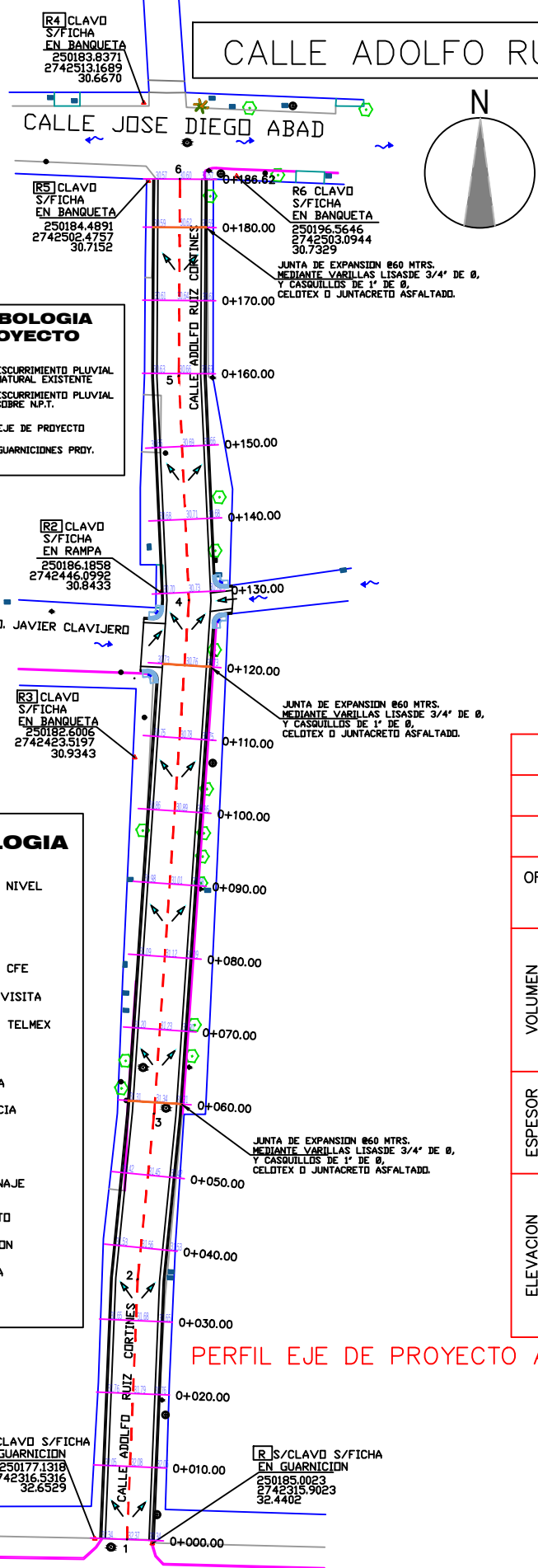


CALLE ADOLFO RUIZ CORTINEZ.-



SIMBOLOGIA PROYECTO

- ESCURRIMIENTO PLUVIAL NATURAL EXISTENTE
- ESCURRIMIENTO PLUVIAL SOBRE INF.T.
- EJE DE PROYECTO
- GUARNICIONES PROJ.

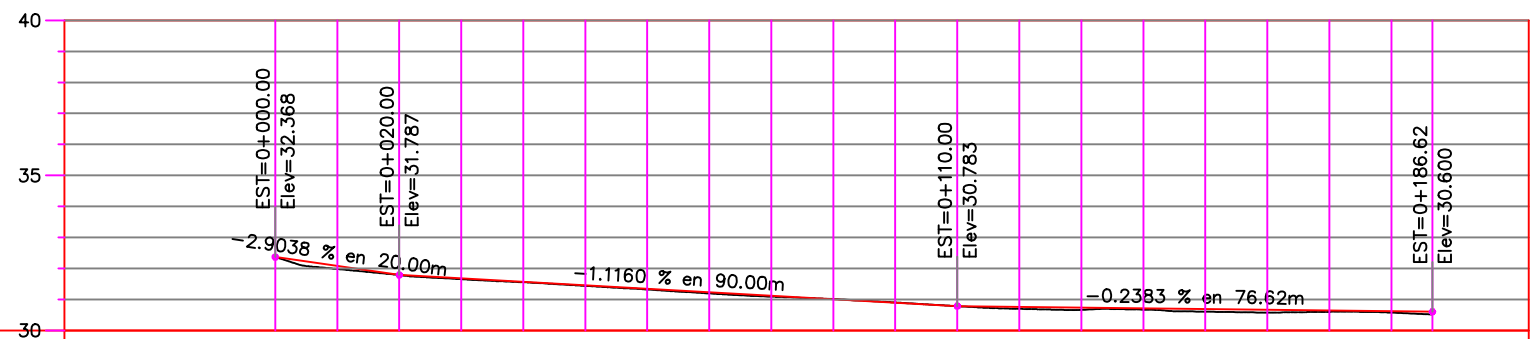
SIMBOLOGIA

- BANCO DE NIVEL
- ARBOL
- PALMERA
- POSTE DE CFE
- POZO DE VISITA
- POSTE DE TELMEX
- MUFA
- LUMINARIA
- REFERENCIA
- REG. CFE
- REG. DRENAJE
- PARAMENTO
- GUARNICION
- BANQUETA
- RAMPA

CUADRO DE CONSTRUCCION EJE DE PROYECTO

LADO	EST	PV	RUMBO	DISTANCIA	V	COORDENADAS	
						Y	X
					1	2,742,316.4392	250,181.5415
1	2		N 02°21'01.63" E	35.647	2	2,742,352.0563	250,183.0035
2	3		N 05°39'36.72" E	22.797	3	2,742,374.7422	250,185.2519
3	4		N 03°53'00.19" E	70.441	4	2,742,445.0217	250,190.0226
4	5		N 02°34'16.10" W	30.732	5	2,742,475.7229	250,188.6440
5	6		N 00°18'59.38" E	27.006	6	2,742,502.7286	250,188.7932

LONGITUD = 186.624 m

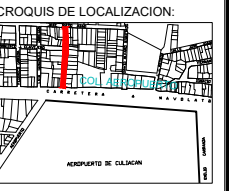


TIPO DE MATERIAL	FACTOR DE ABUNDAMIENTO	FACTOR DE COMPACTACION	ORDENADAS DE LA CURVA MASA	VOLUMEN		ESPESOR		ELEVACION	
				TERRAPLEN	CORTE	TERRAPLEN	CORTE	RASANTE	TERRENO
			10,000	0.00	0.00	0.00	0.00	32.37	32.37
			10,049	0.00	49.13	0.10	0.00	31.98	31.98
			10,100	0.00	50.51	0.00	0.00	31.79	31.79
			10,154	0.00	53.96	0.02	0.00	31.65	31.65
			10,208	0.00	54.29	0.01	0.00	31.55	31.55
			10,262	0.00	54.03	0.02	0.00	31.44	31.44
			10,314	0.00	52.43	0.02	0.00	31.32	31.32
			10,366	0.00	51.41	0.04	0.00	31.19	31.19
			10,417	0.00	51.57	0.03	0.00	31.09	31.09
			10,469	0.00	52.05	0.00	0.00	31.01	31.01
			10,522	0.00	52.70	0.01	0.00	30.90	30.90
			10,576	0.00	53.58	0.00	0.00	30.78	30.78
			10,628	0.00	52.41	0.06	0.00	30.70	30.70
			10,679	0.00	50.71	0.07	0.00	30.66	30.66
			10,730	0.00	51.26	0.04	0.00	30.71	30.67
			10,781	0.00	51.30	0.08	0.00	30.69	30.60
			10,833	0.00	51.72	0.09	0.00	30.58	30.58
			10,886	0.00	52.59	0.04	0.00	30.60	30.60
			10,938	0.00	52.32	0.04	0.00	30.57	30.57
			10,973	0.00	34.79	0.09	0.00	30.51	30.51

PERFIL EJE DE PROYECTO ADOLFO RUIZ CORTINEZ
 ESCALA HORIZONTAL 1 : 1000
 ESCALA VERTICAL 1 : 200
 TOTAL VOLUMEN CORTE = 972.77m³
 TOTAL VOLUMEN TERRAPLEN = 0.00m³



PROYECTO:
 PAVIMENTACION CON CONCRETO HIDRAULICO DE CALLE ADOLFO RUIZ CORTINEZ, TRAMO ENTRE CALLE CALZADA AEROPUERTO Y CALLE JOSE DIEGO ABAD, EN LA COLONIA AEROPUERTO, EN CULIACAN, SINALOA.
 CULIACAN, SINALOA.



CONTENIDO:
 PLANTA DE CONJUNTO.-

OBSERVACIONES:



ARG. JUAN DE DIOS GAMEZ MENDIVIL
 PRESIDENTE MUNICIPAL

ING. ROBERTO ALFONSO ZAZUETA TAPIA
 SRIO. MPAL. DE OBRAS Y SERVICIOS PUBLICOS

ARG. ARLETTE DIAZ LEON
 DIRECTOR DE OBRAS PUBLICAS

ELABORO:
 UNIDAD DE EVALUACION TECNICA

REVISO:
 UNIDAD DE EVALUACION TECNICA

CLAVE PRESUPUESTO:
 PAV122ADOLF0RUIZCORTINEZ

COORDENADAS GEOGRAFICAS:
 24°46'34.53"N 107°28'14.26"W

ESCALA: S/ESC. FECHA: 2022

ARCHIVO:

NUMERO DE PLANO:
 2 DE 10