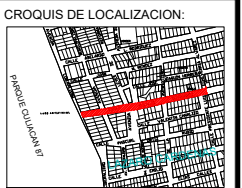




H. AYUNTAMIENTO DE CULIACAN

PROYECTO:  
PAVIMENTACION CON CONCRETO HIDRAULICO DE CALLE EULALIO GUTIERREZ, TRAMO ENTRE AV. LIBERALISMO Y AV. LUIS ECHEVERRIA, EN LA COLONIA LAZARD CARDENAS, CULIACAN, SINALOA.



CONTENIDO:

DETALLES.-

OBSERVACIONES:



ARG. JUAN DE DIOS GAMEZ MENDIVIL  
PRESIDENTE MUNICIPAL

ING. ROBERTO ALFONSO ZAZUETA TAPIA  
SRIO. MPAL. DE OBRAS Y SERVICIOS PUBLICOS

ARG. ARLETTE DIAZ LEON  
DIRECTOR DE OBRAS PUBLICAS

ELABORO:

UNIDAD DE EVALUACION TECNICA

REVISO:

UNIDAD DE EVALUACION TECNICA

CLAVE PRESUPUESTO:

PAV122EULALIOGUTIERREZLIBERALISMOYECHEVERRIA

COORDENADAS GEOGRAFICAS:

24°46'22.98"N 107°23'4.36"O.

ESCALA:

S/ESC.

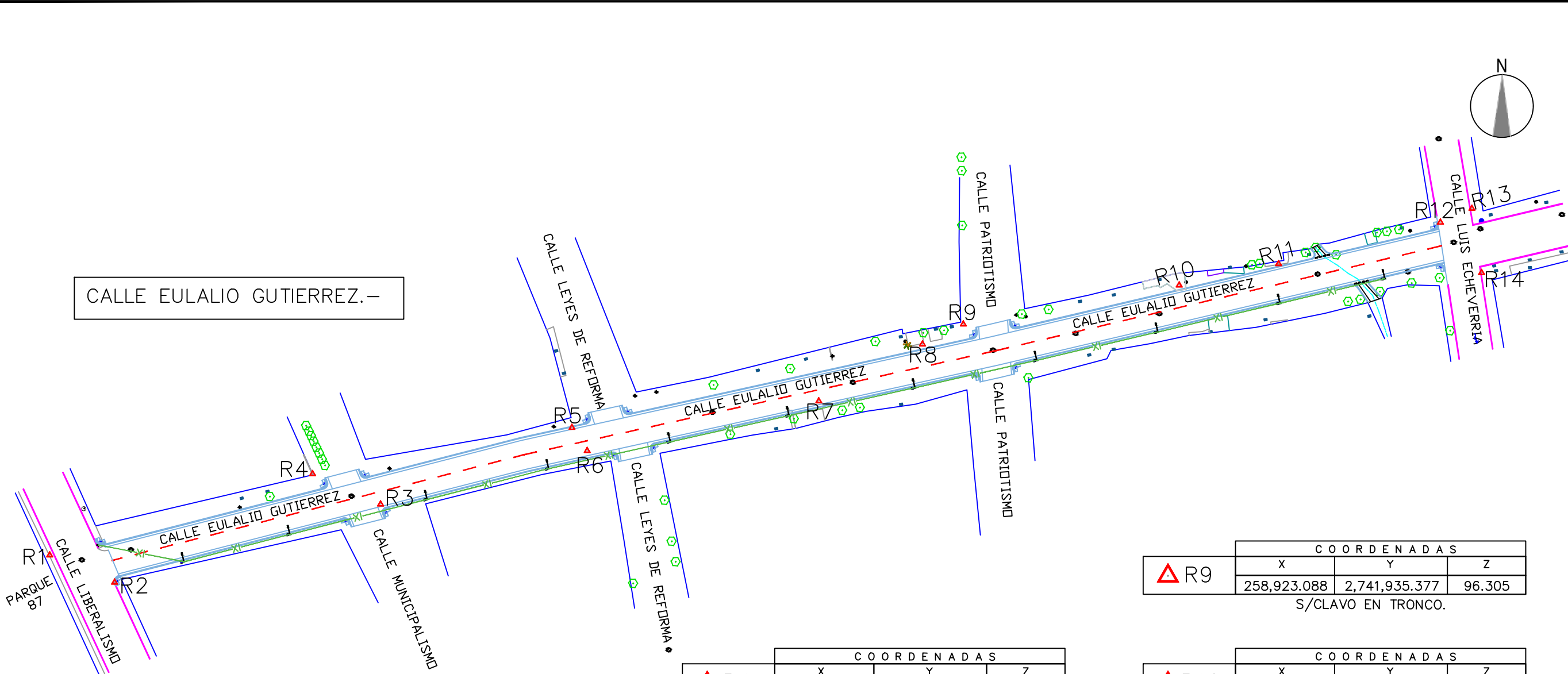
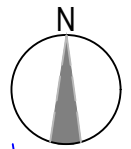
FECHA:

2022

ARCHIVO:

NUMERO DE PLANO:

6 DE 10



R1	COORDENADAS		
	X	Y	Z
	258,703.920	2,741,879.966	87.862

CLAVO S/FICHA EN BANQUETA.

R2	COORDENADAS		
	X	Y	Z
	258,719.483	2,741,873.445	89.407

CLAVO S/FICHA EN BANQUETA.

R3	COORDENADAS		
	X	Y	Z
	258,783.310	2,741,892.177	96.731

S/TROMPO EN T.N.

R4	COORDENADAS		
	X	Y	Z
	258,766.997	2,741,899.478	94.808

S/MANCHA EN MURO DE BLOCK.

R5	COORDENADAS		
	X	Y	Z
	258,829.201	2,741,910.576	103.813

CLAVO S/FICHA EN T.N.

R6	COORDENADAS		
	X	Y	Z
	258,832.864	2,741,905.029	104.105

CLAVO S/FICHA EN T.N.

R7	COORDENADAS		
	X	Y	Z
	258,888.406	2,741,916.936	101.364

S/CLAVO EN CONCRETO.

R8	COORDENADAS		
	X	Y	Z
	258,913.273	2,741,930.580	97.842

S/CLAVO EN CONCRETO.

R9	COORDENADAS		
	X	Y	Z
	258,923.088	2,741,935.377	96.305

S/CLAVO EN TRONCO.

R10	COORDENADAS		
	X	Y	Z
	258,974.853	2,741,944.736	85.631

CLAVO S/FICHA EN RAMPA.

R11	COORDENADAS		
	X	Y	Z
	258,998.698	2,741,949.845	80.997

CLAVO S/FICHA EN BANQUETA.

R12	COORDENADAS		
	X	Y	Z
	259,037.521	2,741,959.808	81.401

CLAVO S/FICHA EN CARPETA.

R13	COORDENADAS		
	X	Y	Z
	259,045.075	2,741,963.129	81.981

CLAVO S/FICHA EN BANQUETA.

R14	COORDENADAS		
	X	Y	Z
	259,047.403	2,741,947.716	79.970

CLAVO S/FICHA EN GUARNICION.