

CUADRO DE CONSTRUCCION DE EJE DE TRAZO

LADO		RUMBO	DISTANCIA	V	COORDENADAS	
EST	PV				X	Y
PST=0+000.00	PST=0+116.45	S 70°11'07.81" W	116.459	PST=0+116.45	255,246.0246	2,740,911.5876

LONGITUD = 116.459m



H. AYUNTAMIENTO DE CULIACAN

PROYECTO:
PAVIMENTACION CON CONCRETO HIDRAULICO EN CALLE GRAL. PABLO MACIAS VALENZUELA, ENTRE AV. RUBEN MARTI Y AV. JESUS SILVA HERZOG EN LA COLONIA ESTHELA ORTIZ DE TOLEDO, CULIACAN, SINALOA.

CULIACAN, SINALOA.

CROQUIS DE LOCALIZACION:



CONTENIDO:

TOPOGRAFICO (PERFILES).-

OBSERVACIONES:



ARG. JUAN DE DIDS GAMEZ MENDIVIL
PRESIDENTE MUNICIPAL

ING. ROBERTO ALFONSO ZAZUETA TAPIA
SRIO. MPAL. DE OBRAS Y SERVICIOS PUBLICOS

ARG. ARLETTE DIAZ LEON
DIRECTOR DE OBRAS PUBLICAS

ELABORO:

UNIDAD DE EVALUACION TECNICA

REVISO:

UNIDAD DE EVALUACION TECNICA

CLAVE PRESUPUESTO:

PAV122CALLEPABLOMACIASCOLESTHELAORTIZ

COORDENADAS GEOGRAFICAS:

24°45'57.64"N 107°24'46.49"D

ESCALA:

S/ESC.

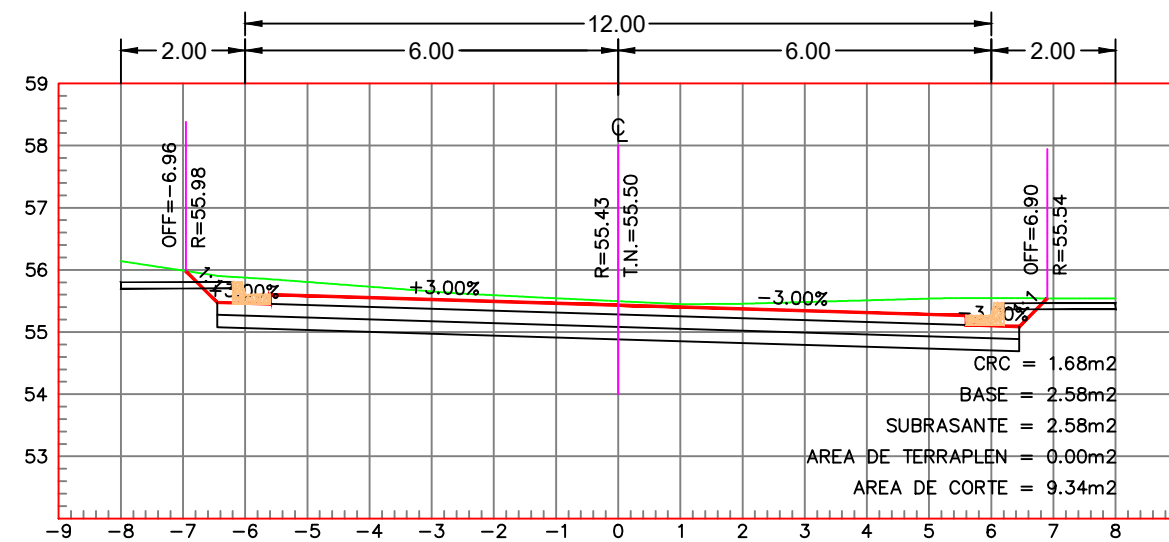
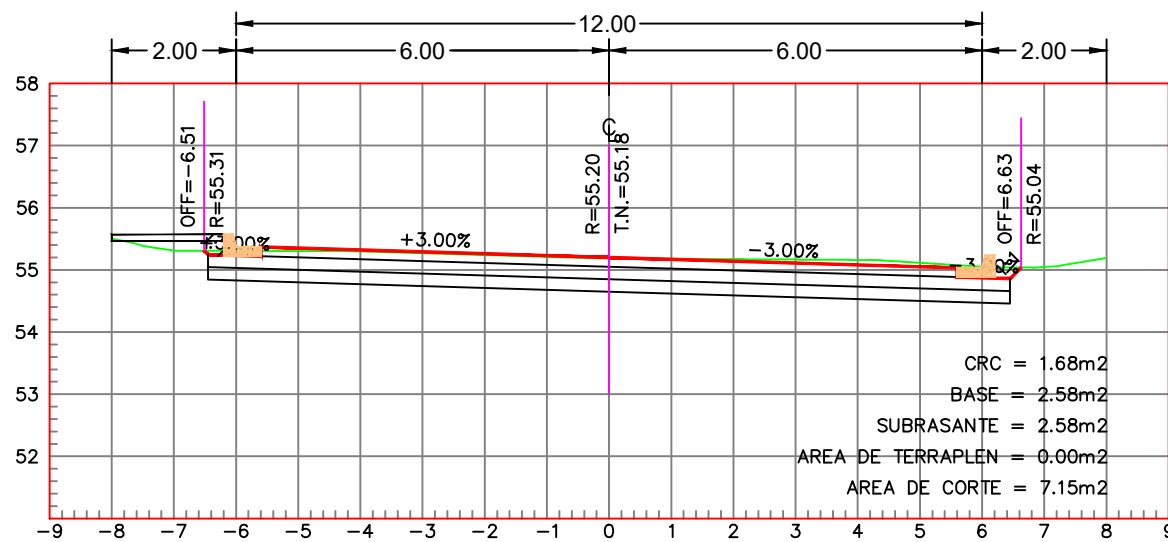
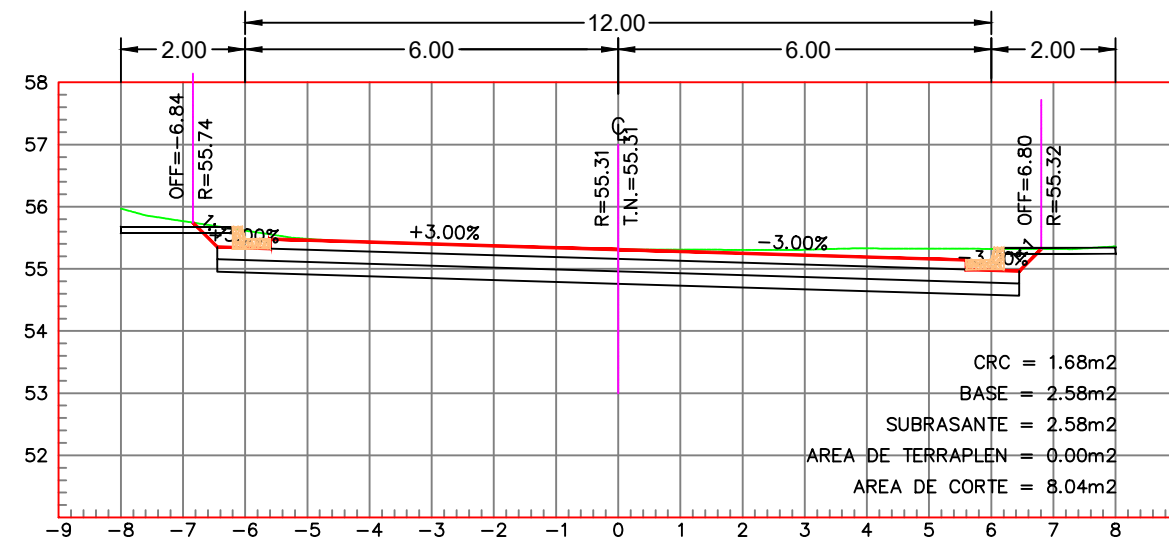
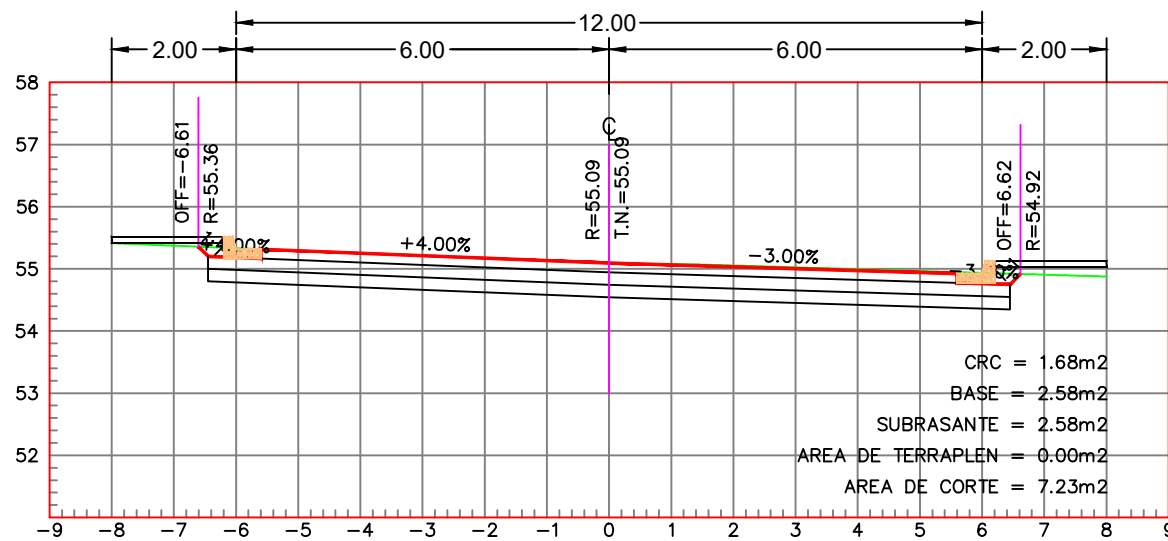
FECHA:

2022

ARCHIVO:

NUMERO DE PLANO:

4 DE 11



TOPOGRAFICO (PERFILES).-