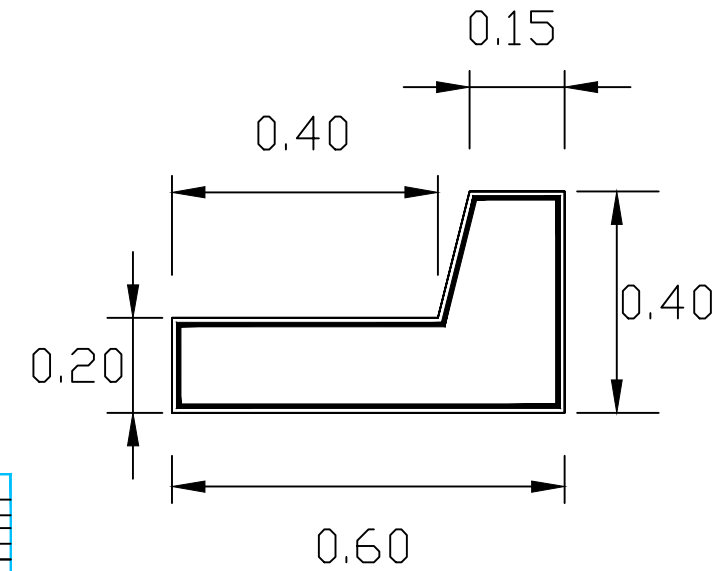


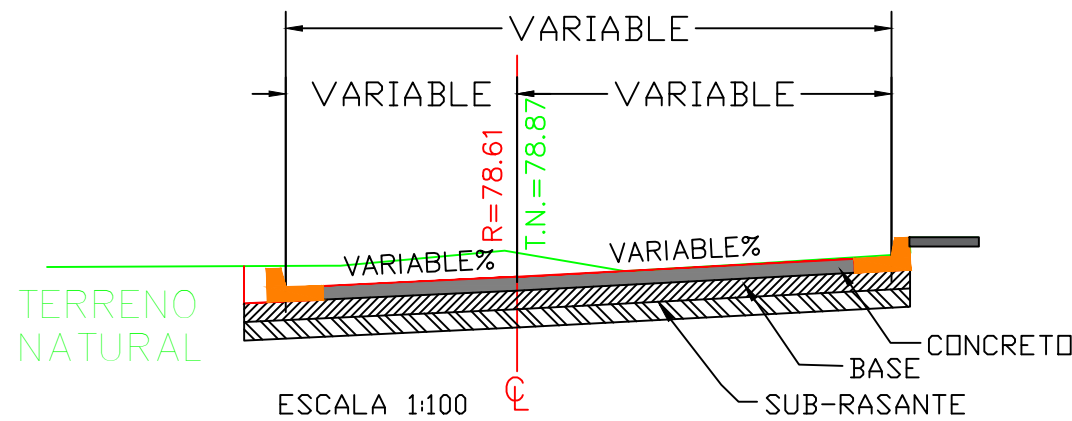
ESCALA 1:100  
SECCION TIPO 01

CUADRO DE CONSTRUCCION DE EJE TRAMO 1							
EST	LADO	PV	RUMBO	DISTANCIA	V	COORDENADAS	
						X	Y
PST=+0+000.00		PST=+0+008.74	N 88°42'03.88" E	88.744	PST=+0+000.00	281,271.5784	2,742,555.8207
					PST=+0+008.74	281,328.3685	2,742,584.2587

LONGITUD = 88.744m



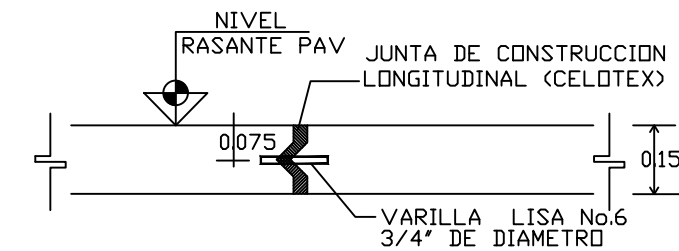
DETALLE DE GUARNICION  
TIPO "L"  
SIN ESCALA



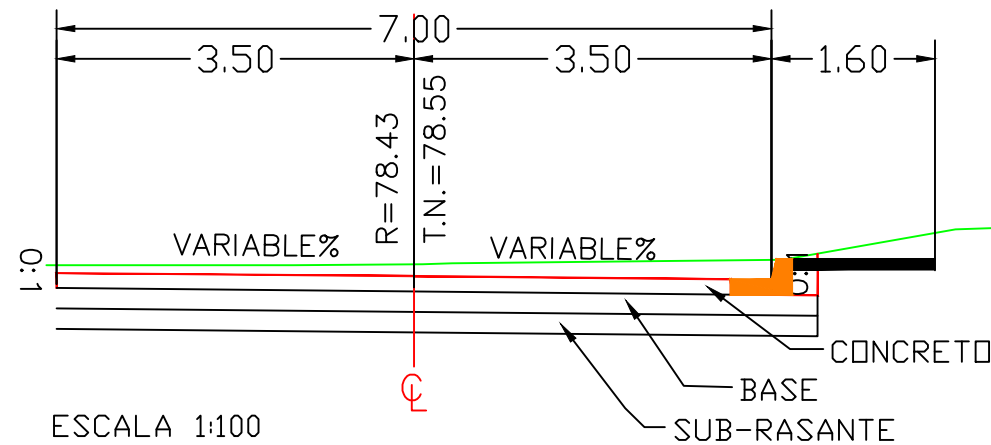
ESCALA 1:100  
SECCION TIPO 02

CUADRO DE CONSTRUCCION DE EJE TRAMO 2							
EST	LADO	PV	RUMBO	DISTANCIA	V	COORDENADAS	
						X	Y
PST=+0+000.00		PST=+0+008.19	S 34°17'56.12" E	8.200	PST=+0+000.00	281,328.1208	2,742,588.0194
					PST=+0+008.19	281,334.3048	2,742,581.4198

LONGITUD = 8.200m



DETALLE DE JUNTA CONSTRUCTIVA  
(VISTA PARALELA AL EJE DE CALLE)



ESCALA 1:100  
SECCION TIPO 03

CUADRO DE CONSTRUCCION DE EJE							
EST	LADO	PV	RUMBO	DISTANCIA	V	COORDENADAS	
						X	Y
PST=+0+000.00		PST=+0+008.25	N 84°50'46.92" E	8.239	PST=+0+000.00	281,331.1188	2,742,578.0289
					PST=+0+008.25	281,338.5945	2,742,579.5873
PST=+0+008.25		PST=+0+018.81	N 57°33'24.08" E = 71°722.88" W	10.384	PST=+0+018.81	281,347.3327	2,742,585.1220

LONGITUD = 18.613m

ESPEORES DE CAPAS

CONCRETO	e=0.15 MTS.
BASE	e=0.20 MTS.
SUB-RASANTE	e=0.20 MTS.

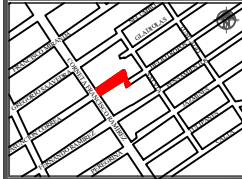


H. AYUNTAMIENTO  
DE CULIACAN

PROYECTO:  
PAVIMENTACION CON CONCRETO HIDRAULICO DE  
LA CALLE HELIOTROPOS GRAL. ASCENCION  
CORREA ENTRE CALLE CORNETA FRANCISCO  
RAMIREZ Y AV. SALVIA EN COLONIA 21 DE MARZO.  
CULIACAN, SINALOA.

CULIACAN, SINALOA.

CROQUIS DE LOCALIZACION:



CONTENIDO:

-DETALLES

OBSERVACIONES:



ARQ. JUAN DE DIOS GAMEZ MENDIVIL  
PRESIDENTE MUNICIPAL

ING. ROBERTO ALFONSO ZAZUETA TAPIA  
GERENTE MUNICIPAL DE OBRAS Y SERVICIOS PUBLICOS

ARQ. ARLETTE DIAZ LEON  
DIRECTOR DE OBRAS PUBLICAS

ELABORO:

REVISO:  
UNIDAD DE EVALUACION TECNICA

CLAVE PRESUPUESTO:  
PAV22CALLEHELIOTROPOS

COORDENADAS GEOGRAFICAS:  
24°46'45.92"N 107°21'38.84"W

ESCALA:  
S/ESC. FECHA:  
2022

ARCHIVO:

NUMERO DE PLANO:  
10 - 15