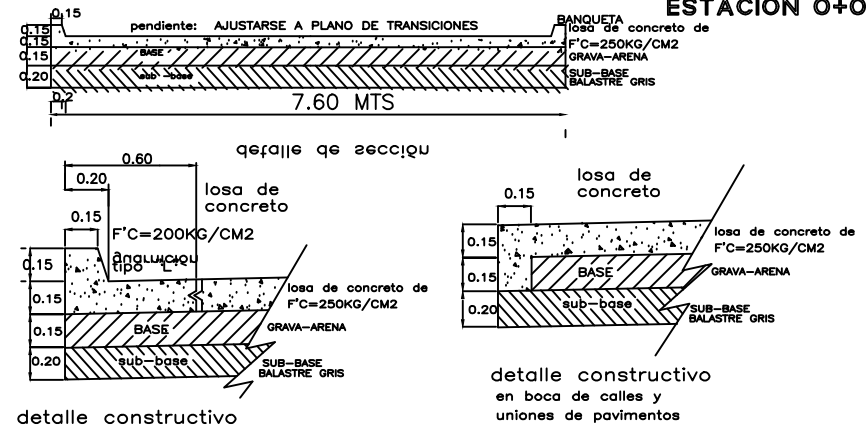

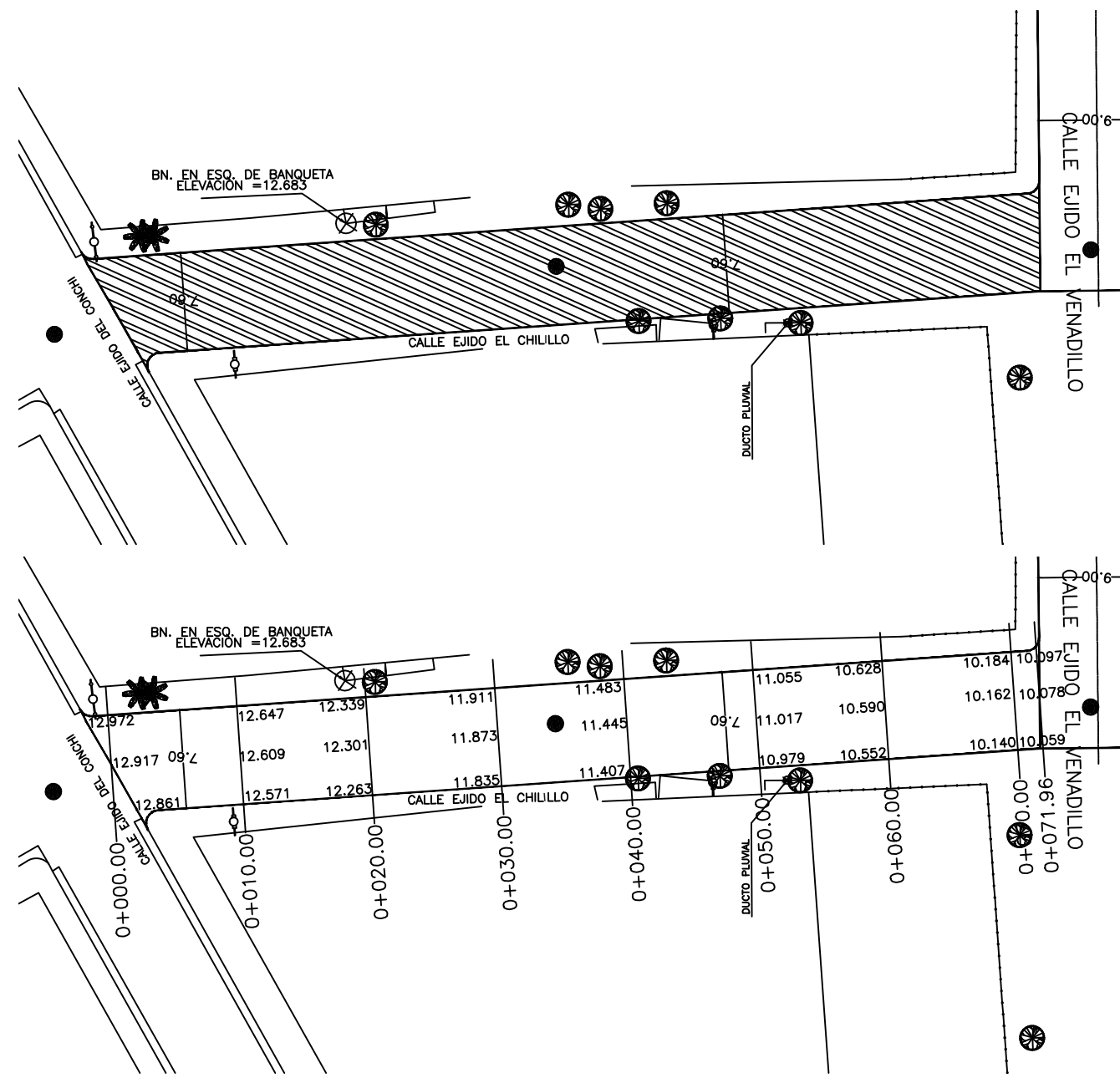


		3.0796 % en 20.00m	4.2775 % en 51.96m								
VOLUMEN	TERRAPLEN	0.00	0.00	0.00	0.00	0.00	0.00	0.00	0.00	0.00	0.00
	CORTE	0.00	40.92	40.11	38.81	38.70	35.97	34.48	39.35	8.66	0.00
ESPESOR	TERRAPLEN										
	CORTE	0.50	0.49	0.50	0.45	0.45	0.40	0.46	0.57	0.61	
ELEVACION	SUBRASANTE	12.417	12.109	11.801	11.373	10.945	10.517	10.090	9.662	9.578	0.00
	TERRENO	12.917	12.602	12.301	11.819	11.398	10.915	10.553	10.237	10.186	0.00

PERFIL CALLE EJIDO EL CHILILLO  
 ESCALA HORIZONTAL 1 : 1000  
 ESCALA VERTICAL 1 : 1000  
 TOTAL VOLUMEN CORTE = 277.00m<sup>3</sup>  
 TOTAL VOLUMEN TERRAPLEN = 0.00m<sup>3</sup>



**MAZATLÁN**  
DONDE SE ROMPEN LAS OLAS

PRESIDENTE MUNICIPAL  
QFB. LUIS GUILLERMO BENITEZ TORRES

DIRECTOR DE OBRAS PUBLICAS  
M.I. JUAN DE DIOS GARAY VELAZQUEZ

SUBDIRECTOR DE OBRAS PUBLICAS  
ARQ. CARLOS JESUS TAPIA CAMACHO

JEFE DEL DEPTO. DE PROYECTO Y TOPOGRAFIA:  
ING. JUAN CARLOS GALARZA BARRON

INTEGRANTES DEL DEPARTAMENTO DE PROYECTOS:  
ING. CARLOS MANUEL TAPIA BARRON  
ARQ. PATRICIA ARAUZ CRISTERNA  
ARQ. JESUS IVAN MORENO JIMENEZ

PROYECTO:  
C. EJIDO CHILILLO  
ENTRE C. EJIDO EL CONCHI Y C. EJIDO VENADILLO  
COL. VALLES DEL EJIDO

LOCALIZACION

ESCALA: S/E

FECHA: ABRIL DEL 2019

LAMINA No. 1

CLAVE

OBRAS PUBLICAS