


CULIACAN
H. AYUNTAMIENTO DE CULIACAN

PROYECTO:
CONSTRUCCION DE PUENTE VEHICULAR SOBRE ARROYO, UBICADO EN CALLE MARTE, ENTRE AV. BENITO FLORES Y/D PRIMERA Y AV. SANALONA Y/D SEGUNDA, CDL. BUENA VISTA.

CULIACAN, SINALOA.

CROQUIS DE LOCALIZACION:



CONTENIDO:
- PLANTA PROPUESTA.

OBSERVACIONES:

AYUNTAMIENTO DE CULIACAN

ARQ. JUAN DE DIOS GAMEZ MENDIVIL
PRESIDENTE MUNICIPAL

ING. ROBERTO ALFONSO ZAZUETA TAPIA
SRD. MPAL. DE OBRAS Y SERVICIOS PUBLICOS

ARQ. ARLETTE DIAZ LEON
DIRECTOR DE OBRAS PUBLICAS

ELABORO:

UNIDAD DE EVALUACION TECNICA

REVISO:

UNIDAD DE EVALUACION TECNICA

CLAVE PRESUPUESTO:









COORDENADAS GEOGRAFICAS:
24°50'08.0"N, 107°22'18.8"O

ESCALA: S/ESC. **FECHA:** 2022

ARCHIVO:
220111 - PUENTE VEHICULAR EN CALLE MARTE, CDL. BUENAVISTA.

NUMERO DE PLANO:
3 DE 12

SIMBOLOGIA

-  ARBOL
-  P. DE V.
-  BANCOS DE NIVEL
-  PCFE
-  PARAMENTO
-  ARROYO
-  PERFIL
-  PAVIMENTO

PLANTA PROPUESTA.-