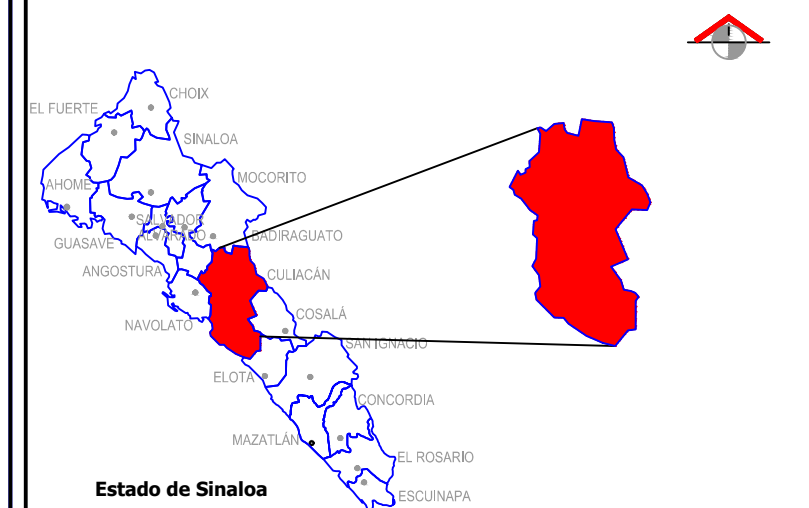


Arq. José Manuel Acosta Bernal
Director de Estudios y Proyectos

Ing. Manuel Valenzuela Rojas
Jefe de proyectos de Vialidad

Localización



Simbología

- CONCRETO EXISTENTE
- BANQUETA EXISTENTE
- PARAMENTOS
- EJE DE PROYECTO
- PR • PUNTOS DE CONTROL
- POSTE CFE
- ARBOLES
- PROYECTO DE CALZADA
- PROYECTO DE BANQUETA
- 0+020 CADENAMIENTO

Modificaciones

Fecha	Nombre	Concepto

Observaciones

OBRA: Callejon Obregon
Entre: Prolongación Obregon y Privada

MUNICIPIO: Culiacan


CONTENIDO:
Secciones (del 0+000 al 0+069.03)

DIBUJO:
DEPTO VIALIDADES

ESCALA:
INDICADA

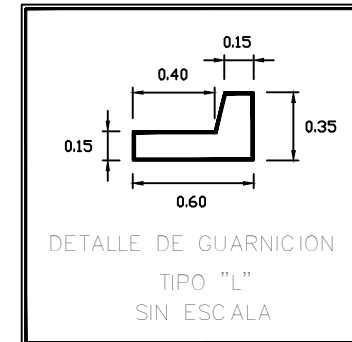
FECHA:
24 de Marzo 2023

PLANO:
1



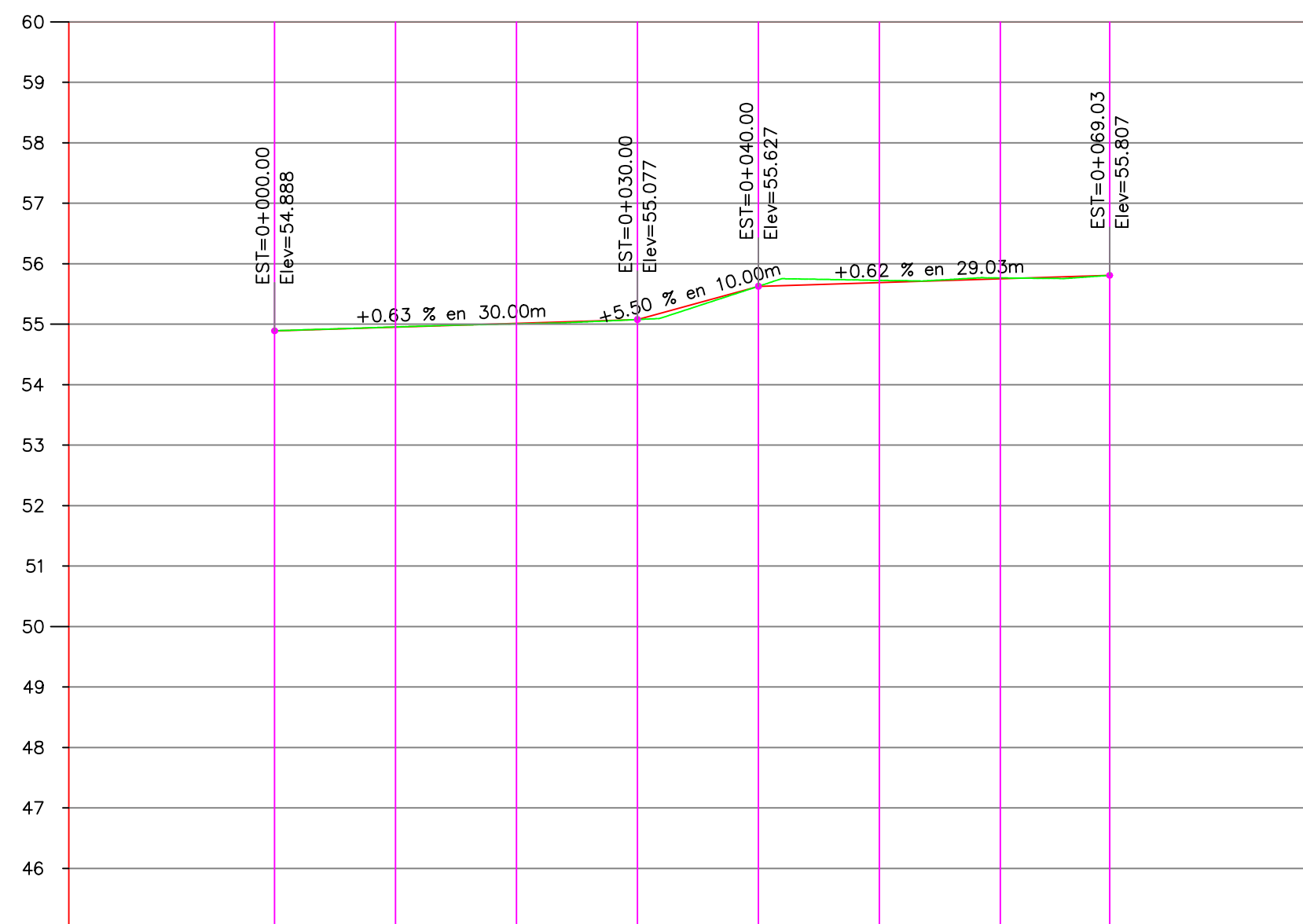
ESPEORES DE CAPAS

CONCRETO	0.33m
BASE	0.78m
SUBRASANTE	0.78m



CUADRO DE CONSTRUCCION DE EJE

EST	LADO	PV	RUMBO	DISTANCIA	V	COORDENADAS
						X Y
PST=0+000.00						258,077.5142 2,750,081.5960
Pi=0+012.90		Pi=0+012.90	S 89°15'49.83" E	12.900		258,090.4136 2,750,081.4303
Pi=0+024.28		Pi=0+024.28	N 88°39'26.81" E	11.380		258,101.7908 2,750,081.7003
Pi=0+024.28		Pi=0+054.72	N 89°30'12.30" E	30.439		258,132.2294 2,750,081.9193
Pi=0+054.72		PST=0+069.03	S 89°24'54.76" E	14.314		258,146.5432 2,750,081.7332



ELEVACION	ESPESOR	VOLUMEN							
		TERRAPLEN	CORTE	TERRAPLEN	CORTE	SUBRASANTE	TERRENO	TERRAPLEN	CORTE
0+000.00		54.89	0.00	54.89	0.00	54.89	0.00	54.89	0.00
0+010.00		54.95	0.00	54.95	21.83	54.95	0.00	54.95	0.00
0+020.00		55.01	0.00	55.01	0.01	55.01	0.01	55.01	0.00
0+030.00		55.08	0.00	55.08	0.00	55.08	0.00	55.08	0.00
0+040.00		55.63	0.00	55.63	0.00	55.63	0.00	55.63	0.00
0+050.00		55.72	0.00	55.72	0.04	55.72	0.04	55.72	0.00
0+060.00		55.77	0.00	55.77	0.01	55.77	0.01	55.77	0.00
0+069.03		55.81	0.00	55.81	0.00	55.81	0.00	55.81	0.00

PERFIL
ESCALA HORIZONTAL 1 : 500
ESCALA VERTICAL 1 : 100

