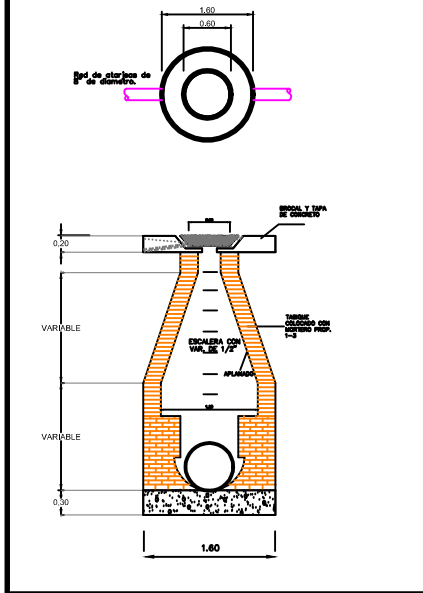
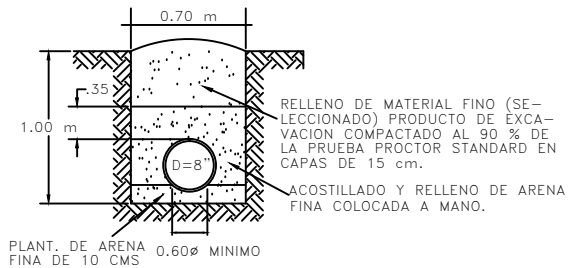


CRUCEROS DE PROYECTO

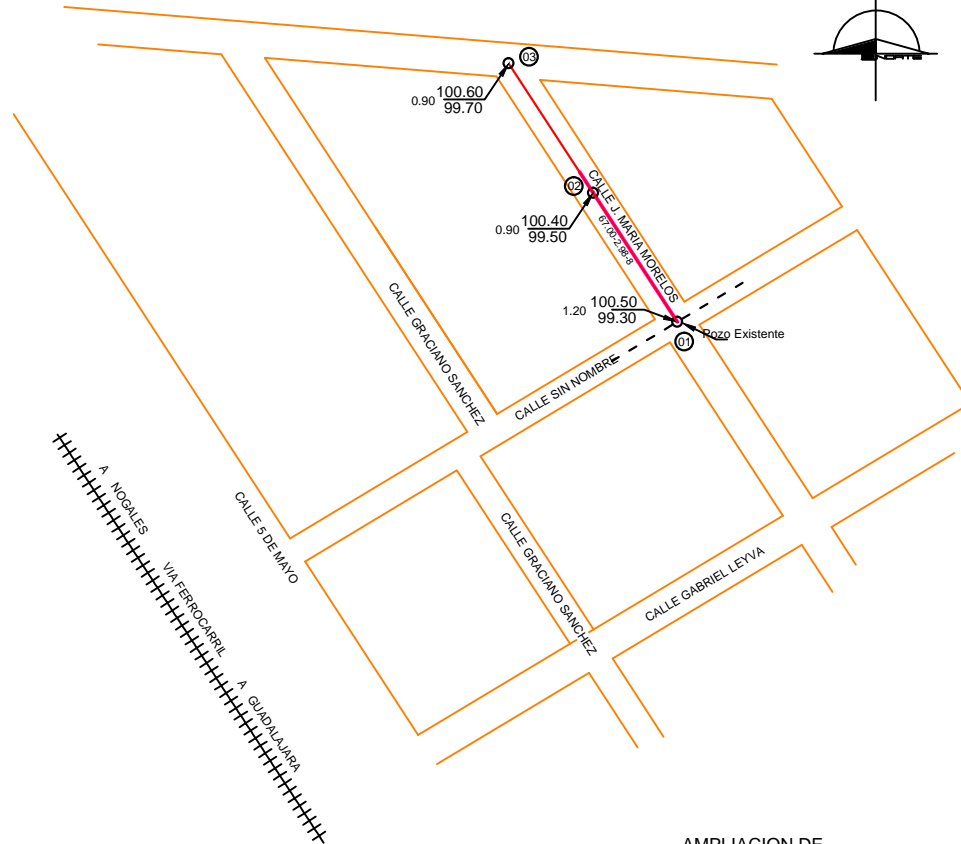
DETALLE DE POZO DE VISTA. sin esc.



DETALLE DE ZANJA. sin esc.



PLANT. DE ARENA
FINA DE 10 CMS



AMPLIACION DE DRENAJE



JUNTA MUNICIPAL DE AGUA POTABLE Y ALCANTARILLADO DEL MUNICIPIO DE ELOTA 2021-2024

Obra:
AMPLIACION DE RED DE ALCANTARILLADO EN CALLE J. MARIA MORELOS EN ZONA NORTE DE LA COMUNIDAD DE TANQUES, MUNICIPIO DE ELOTA, SINALOA.

Localidad:
TANQUES, MUNICIPIO DE ELOTA, ESTADO DE SINALOA.
Contenido:

PLANTA EN PROYECTO DE RED DE ALCANTARILLADO

Simbología:

- Limite de manzana
- Limite de lote
- ⊙ Numero de manzana
- 05 Numero de lote
- Canal de riego
- Carretera
- Tubería en proyecto 8"
- - - Tubería existente 8"
- Tramo encofrado de concreto
- 45.50 44.30 Cota Natural Cota arrastre Prof. de p.v.
- ⊙3 Numero de cruceo en proyecto

Elaboró:

C. ING. JOEL OSUNA GUEVARA
Revisó:
C. ING. DAVID GERMAN OSUNA IRIBE
Autorizó:
C. L.C.I. OSMAR ANTONIO GAMBOA MANJARREZ

Fecha: **ENERO 2022.** Numero de plano: **AIC/01.**

SISTEMA DE ALCANTARILLADO