



Procedimiento de Licitación Pública Nacional No. GES 29/2022 Acto de Presentación y Apertura de Proposiciones

En la Ciudad de Culiacán Rosales, Sinaloa, siendo las 10:00 horas, del día 08 de noviembre de 2022, en la Sala de Juntas de la Dirección de Bienes y Suministros, ubicada en: primer piso de Palacio de Gobierno, sito en Av. Insurgentes s/n colonia Centro Sinaloa; se reunieron los servidores públicos e invitados cuyos nombres y firmas aparecen al final de la presente Acta, con objeto de llevar a cabo el Acto de Presentación y Apertura de Proposiciones, para la Adquisición de servicios de telefonía y enlaces de datos y servicios de internet, para diversas dependencias de Gobierno del Estado de Sinaloa, solicitada por la Coordinación de Desarrollo Tecnológico de la Coordinación General de Desarrollo Tecnológico y Proyectos Especiales, de conformidad a la convocatoria indicada al rubro, con los Artículos 42 y 43 de la Ley de Adquisiciones, Arrendamientos, Servicios y Administración de Bienes Muebles para el Estado de Sinaloa (en adelante la Ley), y lo previsto en el Numeral 3 Apartado IV de la convocatoria a la licitación.

Quien preside el Acto determina aperturar los sobres, haciendo constar lo siguiente:

Los sobres presentados por los licitantes, se recibieron conforme a lo establecido en el procedimiento de Convocatoria:

No.	Licitantes que presentaron proposiciones en este Acto
1.-	Operbes, S.A. de C.V.
2.-	Telefonía por Cable, S.A. de C.V
3.-	Teléfonos de México, S.A.B. de C.V.

De conformidad con el artículo 32 último párrafo de la Ley, se hace constar que el C. Juan Manuel García Peña, representante legal de la empresa, Telefonía por Cable, S.A. de C.V.; y Carlos Paul Sánchez U., representante de la empresa, Teléfonos de México, S.A.B. de C.V.; manifestaron su interés por estar presentes en este Acto, quienes registraron su asistencia como observadores, habiendo sido informados de abstenerse de intervenir en el mismo.

Acto seguido, y con fundamento en el Artículo 43 Fracciones I y III de la Ley que nos ocupa, se procede a la apertura de los sobres, haciéndose constar la documentación presentada, dándose lectura a los importes de las proposiciones, elaborándose los cuadros que detallan los requisitos exigidos en Bases, Anexos y Junta de Aclaraciones de este Procedimiento, mismos que pasan a formar parte integral de la presente Acta de la forma siguiente: los Documentos Legales, Anexo A), Propuestas Técnicas, Anexo B) y Propuestas Económicas, Anexo C).

Con fundamento en el artículo 43 fracción II de la Ley, se rubricaron las propuestas técnicas y económicas presentadas, por los licitantes elegidos por los participantes: el C. Samuel Eduardo Almazán Barragán, representante de la empresa Operbes, S.A. de C.V; y la C. Andrea Guadalupe Rubio Rojo, representante de la empresa, Telefonía por Cable, S.A. de C.V., así como por el Lic. Guillermo Armenta Beltrán, representante de la Secretaría de Transparencia y Rendición de Cuentas, y por la Ing. María Fernanda Mascareño Montoya, Directora de Bienes y Suministros; de conformidad con el Artículo 43, fracción II de la Ley.



De conformidad con el Artículo 43 Fracción III de la Ley, las proposiciones se reciben para su evaluación y con base en ella, se emitirá el Fallo correspondiente, el cual será dado a conocer en junta pública el día **16 de noviembre de 2022, a las 12:00 horas**, en esta Sala de Juntas, mismo que podrá ser diferido, siempre y cuando, el nuevo plazo no exceda de 20 días naturales contados a partir del plazo establecido originalmente.

Se entrega al área requirente, archivos electrónicos de las propuestas técnicas presentadas por los licitantes participantes, para la elaboración del dictamen correspondiente.




Para efectos de notificación, se hace constar que en este Acto se les hace entrega de una copia de la presente a los asistentes, en términos del Artículo 47 de la Ley se difundirá un ejemplar de la misma en la dirección electrónica: www.compranet.sinaloa.gob.mx.

Asimismo, se informa que a partir de esta fecha se fijará en el estrado de la Dirección de Bienes y Suministros de la Subsecretaría de Administración, un ejemplar de la presente Acta, por un término no menor de cinco días hábiles.

Después de dar lectura a la presente Acta, se dio por terminado este evento, siendo las 11:58 horas, del día 08 de noviembre de 2022.

Esta Acta consta de 13 (trece) hojas, que contienen los cuadros con los requisitos exigidos en el procedimiento de licitación y los precios unitarios presentados por los licitantes, firmada para los efectos legales y de conformidad por los asistentes a este Acto, quienes reciben copia de la misma.

POR LOS LICITANTES

Nombre, razón o denominación social	Representante	Firma
Operbes, S.A. de C.V.	Samuel Eduardo Almazán Barragán	
Telefonía por Cable, S.A. de C.V.	Andrea Guadalupe Rubio Rojo	
Teléfonos de México, S.A.B. de C.V.	Mike López Herrera	



POR LAS DEPENDENCIAS

Nombre	Dependencia	Firma
Ing. María Fernanda Mascareño Montoya	Directora de Bienes y Suministros de la Subsecretaría de Administración.	
Lic. Arturo Redondo Arámburo	Representante de la Dirección de Asuntos Jurídicos de la Secretaría General de Gobierno.	
C. Diana Laura Gámez Zúñiga	Representante de la Coordinación de Desarrollo Tecnológico.	

POR EL ÓRGANO INTERNO DE CONTROL

Nombre	Dependencia	Firma
Lic. Guillermo Armenta Beltrán	Representante de la Secretaría de Transparencia y Rendición de Cuentas	

OBSERVADOR(ES)

Representante	Nombre, razón o denominación social	Firma
Telefonía por Cable, S.A. de C.V.	Juan Manuel García Peña	
Teléfonos de México, S.A.B. de C.V.	Carlos Paul Sánchez U.	

----- FIN DEL ACTA -----



Gobierno del Estado de Sinaloa
 Secretaría de Administración y Finanzas
 Subsecretaría de Administración

Procedimiento de Licitación Pública Nacional No. GES 29/2022
 Anexo A).- Documentación Legal y de Identificación

Adquisición de servicios de telefonía y enlaces de datos y servicios de internet, para diversas dependencias de Gobierno del Estado de Sinaloa, solicitada por la Coordinación de Desarrollo Tecnológico de la Coordinación General de Desarrollo Tecnológico y Proyectos Especiales.

Documentación Legal y de Identificación	Proveedores		
	Operbes, S.A. de C.V.	Telefonía por Cable, S.A. de C.V.	Teléfonos de México, S.A.B. de C.V.
I. En caso de ser persona moral, copia simple del Acta Constitutiva de la empresa <u>subrayando</u> el nombre del administrador único apoderado de la empresa.	Entrega	Entrega	Entrega
II. Copia simple del poder legal de la persona que represente al licitante participante.	Entrega	Entrega	Entrega
III. Copia simple de Identificación del representante legal o propietario de la empresa participante.	Entrega	Entrega	Entrega
IV. Documento vigente con una antigüedad no mayor a 30 días naturales, emitido por el Sistema de Administración Tributaria sobre la Opinión de Cumplimiento de Obligaciones Fiscales, en sentido positivo..	Entrega	Entrega	Entrega
V. Copia simple de la Cédula de Identificación Fiscal del licitante.	Entrega	Entrega	Entrega
VI. Documento vigente con una antigüedad no mayor a 30 días naturales, expedido por el Instituto Mexicano del Seguro Social (IMSS) sobre la opinión de cumplimiento de obligaciones fiscales en materia de seguridad social en sentido positivo; la cual deberá tramitar el licitante en la página www.imss.gob.mx.	Entrega	Entrega	Entrega
VII. Escrito bajo protesta de decir verdad de no encontrarse en los supuestos establecidos por los Artículos 60 y 83 de la Ley de Adquisiciones, Arrendamientos, Servicios y Administración de Bienes Muebles para el Estado de Sinaloa.	Entrega	Entrega	Entrega
VIII. Presentar declaración de integridad, en la que manifiesten que por sí mismos o a través de interpósita persona, se abstendrán de adoptar conductas, para que los servidores públicos de la dependencia solicitante, induzcan o alteren las evaluaciones de las propuestas, el resultado del procedimiento, u otros aspectos que otorguen condiciones más ventajosas con relación a los demás licitantes.	Entrega	Entrega	Entrega
IX. Presentar escrito en hoja membretada de la empresa en el que señale los datos (nombre, número de celular, correo electrónico, etc.) de la persona que será el contacto, en caso de resultar favorecido en el fallo	Entrega	Entrega	Entrega



Gobierno del Estado de Sinaloa
Secretaría de Administración y Finanzas
Subsecretaría de Administración

Procedimiento de Licitación Pública Nacional No. GES 29/2022
Anexo B).- Propuestas Técnicas

Adquisición de servicios de telefonía y enlaces de datos y servicios de internet, para diversas dependencias de Gobierno del Estado de Sinaloa, solicitada por la Coordinación de Desarrollo Tecnológico de la Coordinación General de Desarrollo Tecnológico y Proyectos Especiales.

Propuestas Técnicas	Proveedores		
	Operbes, S.A. de C.V.	Telefonía por Cable, S.A. de C.V.	Teléfonos de México, S.A.B. de C.V.
I. Descripción y especificaciones de cada una de las partidas en las que participa, en papel membretado de la empresa, en idioma español, y firmadas por el propietario o representante legal que tenga poder notarial para tal efecto, debiendo señalar las especificaciones técnicas propuestas, mismas que deberán cumplir con lo señalado en el Punto No.1 de estas bases y los acuerdos que se hayan tomado en la Junta de Aclaraciones que forman parte integral de estas bases.	Entrega	Entrega	Entrega
II. Entregar Plan de Trabajo, señalando actividades, relación entre las mismas, recursos, duración y entregables congruente con su propuesta técnica. El proveedor participante deberá entregar además adjunto al documento de su propuesta técnica un archivo electrónico de su plan de trabajo. Durante su ejecución cualquier ajuste al plan de trabajo presentado inicialmente deberá ser autorizado por escrito por la Coordinación General de Desarrollo Tecnológico y Proyectos Especiales.	Entrega	Entrega	Entrega
III. Metodología: El proveedor deberá demostrar que cuenta con una metodología probada para la entrega de servicios de comunicaciones. El proyecto se deberá ejecutar con la integración de los procesos de la administración de proyectos y cumpliendo con los servicios en las fechas estipuladas por la convocante.	Entrega	Entrega	Entrega
IV. Los participantes deberán demostrar mediante documento debidamente requisitado, haber entregado al menos un servicio de internet a entidades públicas o administraciones estatales de cualquier parte de la República Mexicana, mediante escrito de satisfacción y/o carta de recomendación. La Coordinación General de Desarrollo Tecnológico y Proyectos Especiales se reserva el derecho de verificar la veracidad de los datos y/o documentos presentados por los interesados.	Entrega	Entrega	Entrega
V. Estructura Organizacional para el Proyecto: La propuesta técnica debe indicar la estructura organizacional que utilizará para el desarrollo del proyecto, indicando organigrama, perfiles de puesto y cantidad de personal. La Coordinación General de Desarrollo Tecnológico y Proyectos Especiales se reserva el derecho de verificar la veracidad de los datos proporcionados por los interesados.	Entrega	Entrega	Entrega
VI. Confidencialidad: El proveedor participante se debe comprometer mediante escrito en hoja membretada de la empresa y firmada por el representante legal, a que toda la información que se le proporcione, así como la que genere la empresa durante la implementación, puesta en marcha y entrega de los servicios es de carácter confidencial y propiedad del Gobierno del Estado de Sinaloa	Entrega	Entrega	Entrega
VII. Escrito de garantía de los bienes de acuerdo al Punto No. 9 de la presente convocatoria firmado por el propietario o representante legal que tenga poder notarial para tal efecto.	Entrega	Entrega	Entrega
VIII. Presentar en archivo electrónico 2 (dos) copias, de la documentación contenida en este apartado: (Punto 4, Incisos A Documentación Legal y de Identificación en formato ".pdf", B y C, Propuesta Técnica y Económica" en formato "doc" y "pdf"), los cuales serán para el área usuaria y el jurídico	Entrega	Entrega	Entrega

Gobierno del Estado de Sinaloa
 Secretaría de Administración y Finanzas
 Subsecretaría de Administración
 Convocatoria a la Licitación Pública Nacional Número GES 29/2022

Adquisición de servicios de telefonía y enlaces de datos y servicios de internet, para diversas dependencias de Gobierno del Estado de Sinaloa, solicitada por la Coordinación de Desarrollo Tecnológico de la Coordinación General de Desarrollo Tecnológico y Proyectos Especiales

Propuesta Económica
 Anexo C

Part.	Descripción	Cant.	Meses	Proveedores											
				Operbes, S.A. de C.V.				Telefonía por Cable, S.A. de C.V.				Teléfonos de México, S.A.B. de C.V.			
				Precio Mensual	Importe	Precio Mensual	Importe	Precio Mensual	Importe	Precio Mensual	Importe	Precio Mensual	Importe		
1	CONEXIONES LAN TO LAN CULIACÁN-MAZATLÁN	1	24	0.00	0.00	9,500.00	228,000.00								
2	CONEXIONES LAN TO LAN CULIACÁN-LOS MOCHIS	1	24	0.00	0.00	9,500.00	228,000.00								
3	CONEXIONES LAN TO LAN CULIACÁN-GUASAVE	1	24	0.00	0.00	9,500.00	228,000.00					668,328.80	16,039,891.20		
4	CONEXIONES LAN TO LAN CULIACÁN-GUAMUCHIL	1	24	0.00	0.00	9,500.00	228,000.00								
5	CONEXIONES LAN TO LAN CULIACÁN-GUAMUCHIL	1	24	0.00	0.00	9,500.00	228,000.00								
	Sub-total de la partida No. 1 a la 5					\$0.00	\$1,140,000.00							\$16,039,891.20	
6	RED ADMINISTRADA RPV (SESESP)	5	24	0.00	0.00	25,000.00	600,000.00							39,000.00	936,000.00
7	RED ADMINISTRADA RPV (SESESP)	5	24	0.00	0.00	0.00	0.00							64,000.00	1,536,000.00
8	RED ADMINISTRADA RPV (SESESP)	8	24	0.00	0.00	0.00	0.00							59,000.00	1,416,000.00
9	ENLACES DEDICADOS SIMÉTRICOS CULIACÁN	1	24	18,900.00	453,600.00	27,600.00	662,400.00							52,417.85	1,258,028.40
10	ENLACES DEDICADOS SIMÉTRICOS CULIACÁN	1	24	0.00	0.00	14,000.00	336,000.00							16,464.26	395,142.24
11	ENLACES DEDICADOS SIMÉTRICOS CULIACÁN	1	24	0.00	0.00	14,000.00	336,000.00							16,464.26	395,142.24
12	ENLACES DEDICADOS SIMÉTRICOS GUASAVE	1	24	0.00	0.00	12,500.00	300,000.00							10,736.03	257,664.72
13	ENLACES DEDICADOS SIMÉTRICOS MAZATLÁN	1	24	0.00	0.00	12,500.00	300,000.00							10,736.03	257,664.72
14	ENLACES DEDICADOS SIMÉTRICOS CULIACÁN	1	24	0.00	0.00	3,900.00	93,600.00							5,376.00	129,024.00
15	ENLACES DEDICADOS SIMÉTRICOS LOS MOCHIS	1	24	0.00	0.00	3,900.00	93,600.00							5,376.00	129,024.00
16	ENLACES DEDICADOS SIMÉTRICOS MAZATLÁN	1	24	0.00	0.00	3,900.00	93,600.00							5,376.00	129,024.00
17	ENLACES DE SERVICIO DE INTERNET DEDICADOS SIMÉTRICOS EN DIVERSAS	1	24	0.00	0.00	3,900.00	93,600.00							3,900.00	93,600.00
18	ENLACES DE SERVICIO DE INTERNET DEDICADOS SIMÉTRICOS EN DIVERSAS	1	24	0.00	0.00	3,500.00	84,000.00							2,797.57	67,141.68
19	ENLACES DE SERVICIO DE INTERNET DEDICADOS SIMÉTRICOS EN DIVERSAS	1	24	0.00	0.00	3,500.00	84,000.00							2,797.57	67,141.68
20	ENLACES DE SERVICIO DE INTERNET DEDICADOS SIMÉTRICOS EN DIVERSAS	1	24	0.00	0.00	3,500.00	84,000.00							2,797.57	67,141.68
21	ENLACES DE SERVICIO DE INTERNET DEDICADOS SIMÉTRICOS EN DIVERSAS	1	24	0.00	0.00	3,500.00	84,000.00							2,797.57	67,141.68
22	ENLACES DE SERVICIO DE INTERNET DEDICADOS SIMÉTRICOS EN DIVERSAS	1	24	0.00	0.00	3,500.00	84,000.00							2,797.57	67,141.68
23	ENLACES DE SERVICIO DE INTERNET DEDICADOS SIMÉTRICOS EN DIVERSAS	1	24	0.00	0.00	3,500.00	84,000.00							2,797.57	67,141.68
24	ENLACES DE SERVICIO DE INTERNET DEDICADOS SIMÉTRICOS EN DIVERSAS	1	24	0.00	0.00	3,500.00	84,000.00							2,797.57	67,141.68
25	TRONCAL TELEFÓNICA SIP IP CULIACÁN UA	1	24	0.00	0.00	0.00	0.00							162,530.14	3,900,723.36
26	TRONCAL TELEFÓNICA DIGITAL CULIACÁN UA	1	24	0.00	0.00	0.00	0.00							77,188.12	1,852,514.88
27	TRONCALES TELEFÓNICAS DIGITALES LOS MOCHIS (SESESP)	1	24	0.00	0.00	0.00	0.00							19,457.71	466,985.04
28	TRONCALES TELEFÓNICAS DIGITALES LOS MOCHIS (SESESP)	1	24	0.00	0.00	0.00	0.00							12,466.77	299,202.48
29	TRONCALES TELEFÓNICAS DIGITALES MAZATLÁN (SESESP)	1	24	0.00	0.00	0.00	0.00							19,457.71	466,985.04
30	TRONCALES TELEFÓNICAS DIGITALES MAZATLÁN (SESESP)	1	24	0.00	0.00	0.00	0.00							12,466.77	299,202.48
31	TRONCALES TELEFÓNICAS DIGITALES CULIACÁN (SESESP)	1	24	0.00	0.00	0.00	0.00							29,737.11	713,690.64
32	TRONCALES TELEFÓNICAS DIGITALES CULIACÁN (SESESP)	1	24	0.00	0.00	1,284.48	30,827.52							29,737.11	713,690.64
33	TRONCAL TELEFÓNICA DIGITAL CULIACÁN (SESESP)	1	24	0.00	0.00	1,284.48	30,827.52							22,251.77	534,042.48
34	TRONCAL TELEFÓNICA DIGITAL CULIACÁN (SESESP)	1	24	0.00	0.00	0.00	0.00							19,457.71	466,985.04
35	ENLACE MPLS (SESESP)	1	24	0.00	0.00	0.00	0.00							10,143.98	243,455.52

Part.	Descripción	Cant.	Meses	Proveedores						
				Operbes, S.A. de C.V.		Telefonía por Cable, S.A. de C.V.		Teléfonos de México, S.A.B. de C.V.		
				Precio Mensual	Importe	Precio Mensual	Importe	Precio Mensual	Importe	
36	CONEXIONES LAN TO LAN (SESESP)	1	24	0.00	0.00	5,500.00	132,000.00	132,796.39	3,187,113.36	
37	CONEXIONES LAN TO LAN (SESESP)	1	24	0.00	0.00	5,500.00	132,000.00			
38	SERVICIO ADMINISTRADO DE SEGURIDAD INFORMÁTICA PERIMETRAL (SESE)	3	24	0.00	0.00	0.00	0.00	237,105.00	5,690,520.00	
TELEFONÍA E INTERNET PARA OFICINAS EN DIVERSAS LOCALIDADES										
39	MANZANA 32 FRENTE A TERMINAL DE CAMIONES EN GUSTAVO DIAZ ORDAZ	1	24	0.00	0.00	0.00	0.00	343.97	8,255.28	
40	BENITO JUÁREZ Y MARGARITA MAZA DE JUÁREZ S/N. UNIDAD ADMINISTRATI	1	24	0.00	0.00	0.00	0.00	343.97	8,255.28	
41	BENITO JUÁREZ Y RAMÓN CORONA S/N. COL. CENTRO CP 81330	1	24	0.00	0.00	0.00	0.00	343.97	8,255.28	
42	BLVD RIO FUERTE 455 NORTE EQUINA CON HERIBERTO VALDEZ ROMERO, C	1	24	0.00	0.00	343.97	8,255.28	343.97	8,255.28	
43	BLVD. JOSEFA ORTIZ DE DOMINGUEZ, SIN EDIFICIO DE LA SARH, COL. CENTR	1	24	0.00	0.00	0.00	0.00	343.97	8,255.28	
44	CALLE IGNACIO ALLENDE 1115 BIENESTAR	1	24	0.00	0.00	343.97	8,255.28	343.97	8,255.28	
45	CALLE ÁNGEL FLORES ENTRE SERDÁN Y CARRANZA, APARTAMENTO 115	1	24	0.00	0.00	343.97	8,255.28	343.97	8,255.28	
46	CALLE ÁNGEL FLORES ESQ. NICOLÁS BRAVO 14 INT. B CENTRO	1	24	0.00	0.00	343.97	8,255.28	343.97	8,255.28	
47	CALLE IGNACIO ALLENDE 1115 BIENESTAR	1	24	0.00	0.00	343.97	8,255.28	343.97	8,255.28	
48	CALLE OCHO Y AV. MÉXICO S/N, UNIDAD ADMINISTRATIVA CP 81110	1	24	0.00	0.00	0.00	0.00	343.97	8,255.28	
49	CALLE RAMÓN CORONA, FRENTE AL MERCADO	1	24	0.00	0.00	0.00	0.00	343.97	8,255.28	
50	CALLE: MANUEL ALVARADO ESPARZA FRENTE A LA PLAZUELA.	1	24	0.00	0.00	0.00	0.00	343.97	8,255.28	
51	CALLE: PRESA PABELLÓN ESQ. CON RIO TAMAZULA. VILLA GUSTAVO DIAZ O	1	24	0.00	0.00	0.00	0.00	343.97	8,255.28	
52	CARRETERA MOCHIS AHOME KM 5 EJ. GOROS 2	1	24	0.00	0.00	0.00	0.00	0.00	0.00	
53	CARRETERA MOCHIS AHOME KM 5 EJ. GOROS 2	1	24	0.00	0.00	0.00	0.00	343.97	8,255.28	
54	CARRETERA MOCHIS AHOME KM 5 EJ. GOROS 2	1	24	0.00	0.00	0.00	0.00	343.97	8,255.28	
55	CARRETERA MOCHIS AHOME KM 5 EJ. GOROS 2	1	24	0.00	0.00	0.00	0.00	0.00	0.00	
56	CARRETERA MOCHIS AHOME KM 5 EJ. GOROS 2	1	24	0.00	0.00	0.00	0.00	0.00	0.00	
57	CARRETERA MOCHIS AHOME KM 5 EJ. GOROS 2	1	24	0.00	0.00	0.00	0.00	0.00	0.00	
58	CARRETERA MOCHIS AHOME KM 5 EJ. GOROS 2	1	24	0.00	0.00	0.00	0.00	0.00	0.00	
59	CARRETERA MOCHIS AHOME KM 5 EJ. GOROS 2	1	24	0.00	0.00	0.00	0.00	0.00	0.00	
60	CARRETERA MOCHIS AHOME KM 5 EJ. GOROS 2	1	24	0.00	0.00	0.00	0.00	0.00	0.00	
61	CUAUHTEMOC LOCAL #9, SAN MIGUEL ZAPOTITLÁN	1	24	0.00	0.00	0.00	0.00	343.97	8,255.28	
62	IGNACIO ZARAGOZA S/N, EDIFICIO DE LA SINDICATURA, ENTRE CALLE CONS	1	24	0.00	0.00	0.00	0.00	343.97	8,255.28	
63	IGNACIO ZARAGOZA S/N, VILLA DE AHOME CP. 81315	1	24	0.00	0.00	0.00	0.00	343.97	8,255.28	
64	LAS VACAS SIN NUMERO, JUAN JOSE RIOS, AHOME	1	24	0.00	0.00	0.00	0.00	343.97	8,255.28	
65	UNID. ADMVA. CALLE: MARGARITA MAZA DE JUAREZ, FRENTE AL KIOSCO PLA	1	24	0.00	0.00	0.00	0.00	343.97	8,255.28	
66	AV 12 DE OCTUBRE S/N GUSTAVO DIAZ ORDAZ CP 81640	1	24	0.00	0.00	0.00	0.00	343.97	8,255.28	
67	BLVD. VENUSTIANO CARRANZA Y 5 DE MAYO	1	24	0.00	0.00	0.00	0.00	343.97	8,255.28	
68	BLVD. VENUSTIANO CARRANZA Y 5 DE MAYO S/N COL. CENTRO, ANGOSTUR	1	24	0.00	0.00	0.00	0.00	343.97	8,255.28	
69	BLVD. VENUSTIANO CARRANZA Y CINCO DE MAYO S/N, UNIDAD ADMINISTRA	1	24	0.00	0.00	0.00	0.00	343.97	8,255.28	
70	BLVD. VENUSTIANO CARRANZA S/N, COL. CENTRO	1	24	0.00	0.00	0.00	0.00	343.97	8,255.28	
71	BLVD. JUAN S, MILLAN Y C. TEOFILO ALVAREZ BORBOA, S/N, CENTRO, BADIR	1	24	0.00	0.00	0.00	0.00	343.97	8,255.28	
72	CARRETERA BADIRAGUATO - PARRAL CHIHUAHUA Y TEOFILO ALVAREZ BOR	1	24	0.00	0.00	0.00	0.00	343.97	8,255.28	
73	CALLE CONSTITUCIÓN # 2, COL. CENTRO CHOIX, SINALOA	1	24	0.00	0.00	343.97	8,255.28	343.97	8,255.28	
74	CONSTITUCIÓN Y RAFAEL BUELNA #2, COLONIA: CENTRO	1	24	0.00	0.00	343.97	8,255.28	343.97	8,255.28	
75	DOMICILIO CONOCIDO	1	24	0.00	0.00	0.00	0.00	343.97	8,255.28	
76	UNIDAD ADMINISTRATIVA S/N	1	24	0.00	0.00	0.00	0.00	343.97	8,255.28	
77	CARRETERA MAZATLAN-DURANGO S/N. COL CENTRO CP: 82600	1	24	0.00	0.00	0.00	0.00	343.97	8,255.28	
78	JUAN RODOLFO LOPEZ MONROY, LOTE 9 MANZANA 10, CP 82601	1	24	0.00	0.00	0.00	0.00	343.97	8,255.28	
79	CALLE MINA S/N, UNIDAD ADMINISTRATIVA, COL. CENTRO 80699	1	24	0.00	0.00	0.00	0.00	343.97	8,255.28	
80	JAVIER MINA SIN NUMERO COSALA SIN. C.P 80700	1	24	0.00	0.00	0.00	0.00	343.97	8,255.28	
81	AGUILAR BARRAZA 1353 ALTOS, CENTRO SINALOA, CULIACAN, 80129	1	24	0.00	0.00	343.97	8,255.28	0.00	0.00	

Part.	Descripción	Cant.	Meses	Proveedores							
				Operbes, S.A. de C.V.		Telefonía por Cable, S.A. de C.V.		Teléfonos de México, S.A.B. de C.V.			
				Precio Mensual	Importe	Precio Mensual	Importe	Precio Mensual	Importe		
82	AV MIGUEL TAMAYO DE LOS MONTEROS 3000 DESARROLLO URBANO TRES	1	24	0.00	0.00	0.00	0.00	343.97	8,255.28	343.97	8,255.28
83	AV PEMEX 2471 PROYECTO URBANO TRES RIOS	1	24	0.00	0.00	0.00	0.00	343.97	8,255.28	343.97	8,255.28
84	AV PEMEX 2471 PROYECTO URBANO TRES RIOS	1	24	0.00	0.00	0.00	0.00	343.97	8,255.28	343.97	8,255.28
85	AV PEMEX 2471 PROYECTO URBANO TRES RIOS	1	24	0.00	0.00	0.00	0.00	343.97	8,255.28	343.97	8,255.28
86	AV PEMEX 2471 PROYECTO URBANO TRES RIOS	1	24	0.00	0.00	0.00	0.00	343.97	8,255.28	343.97	8,255.28
87	AV PEMEX 2471 PROYECTO URBANO TRES RIOS	1	24	0.00	0.00	0.00	0.00	343.97	8,255.28	343.97	8,255.28
88	AV PEMEX 2471 PROYECTO URBANO TRES RIOS	1	24	0.00	0.00	0.00	0.00	343.97	8,255.28	343.97	8,255.28
89	AV. ALFONSO G. CALDERON S/N CUARTA ETAPA DESARROLLO URBANO TRES	1	24	0.00	0.00	0.00	0.00	343.97	8,255.28	343.97	8,255.28
90	AV. ANTONIO ROSALES S/N. EDIFICIO SINDICATURA MUNICIPAL	1	24	0.00	0.00	0.00	0.00	343.97	8,255.28	343.97	8,255.28
91	AV. GRAL. ÁLVARO OBREGÓN S/N ESQ. CALLE CARL. MARINO ESCOBEDO, CE	1	24	0.00	0.00	0.00	0.00	343.97	8,255.28	343.97	8,255.28
92	BLVD ALFONSO ZARAGOZA MAYTORENA S/N, ESQ CON TOPACIO, FRACC BO	1	24	0.00	0.00	0.00	0.00	343.97	8,255.28	343.97	8,255.28
93	BLVD ALFONSO ZARAGOZA MAYTORENA S/N, ESQ CON TOPACIO, FRACC BO	1	24	0.00	0.00	0.00	0.00	343.97	8,255.28	343.97	8,255.28
94	BLVD ALFONSO ZARAGOZA MAYTORENA S/N, ESQ CON TOPACIO, FRACC BO	1	24	0.00	0.00	0.00	0.00	343.97	8,255.28	343.97	8,255.28
95	AV. INSURGENTES SN. CENTRO SINALOA 80129	1	24	0.00	0.00	0.00	0.00	343.97	8,255.28	343.97	8,255.28
96	AV. INSURGENTES SN. CENTRO SINALOA 80129	1	24	0.00	0.00	0.00	0.00	343.97	8,255.28	343.97	8,255.28
97	AV. INTERNACIONAL 3243, MZ PLAZA SUR LOCAL D, COL. LOMALINDA	1	24	0.00	0.00	0.00	0.00	343.97	8,255.28	343.97	8,255.28
98	AV. LAZARO CÁRDENAS NO. 365, INT. 30-A, COL. CENTRO SINALOA	1	24	0.00	0.00	0.00	0.00	343.97	8,255.28	343.97	8,255.28
99	AV. MIGUEL TAMAYO DE LOS MONTEROS 3000 DESARROLLO URBANO TRES	1	24	0.00	0.00	0.00	0.00	343.97	8,255.28	343.97	8,255.28
100	AV. MIGUEL TAMAYO DE LOS MONTEROS 3000 DESARROLLO URBANO TRES	1	24	0.00	0.00	0.00	0.00	343.97	8,255.28	343.97	8,255.28
101	AV. SAN RAFAEL #31 COL. VERACRUZ COSTA RICA	1	24	0.00	0.00	0.00	0.00	343.97	8,255.28	0.00	0.00
102	AV. SAN RAFAEL NO. 31, COL. VERACRUZ, COSTA RICA	1	24	0.00	0.00	0.00	0.00	343.97	8,255.28	0.00	0.00
103	AVE LAZARO CARDENAS 392	1	24	0.00	0.00	0.00	0.00	343.97	8,255.28	343.97	8,255.28
104	AVE LAZARO CARDENAS 393	1	24	0.00	0.00	0.00	0.00	343.97	8,255.28	343.97	8,255.28
105	AVE LAZARO CARDENAS 394	1	24	0.00	0.00	0.00	0.00	343.97	8,255.28	343.97	8,255.28
106	AVE LAZARO CARDENAS 395	1	24	0.00	0.00	0.00	0.00	343.97	8,255.28	343.97	8,255.28
107	AVENIDAS INSURGENTES SIN NÚMERO C.P. 80129 PISO 3	1	24	0.00	0.00	0.00	0.00	343.97	8,255.28	343.97	8,255.28
108	AVENIDAS INSURGENTES SIN NÚMERO COLONIA CENTRO SINALOA, C.P. 8011	1	24	0.00	0.00	0.00	0.00	343.97	8,255.28	343.97	8,255.28
109	BLVD. MARIO LOPEZ VALDEZ, PARQUE TEMATICO	1	24	0.00	0.00	0.00	0.00	343.97	8,255.28	343.97	8,255.28
110	BLVD ALFONSO G. CALDERÓN, S/N, 3 RIOS, 4TA ETAPA, CENTRO INTEGRAL D	1	24	0.00	0.00	0.00	0.00	343.97	8,255.28	343.97	8,255.28
111	BLVD MIGUEL MONTOYA ESQ CON ESPINOZA DE LOS MONTEROS	1	24	0.00	0.00	0.00	0.00	343.97	8,255.28	343.97	8,255.28
112	BLVD MIGUEL MONTOYA ESQ CON ESPINOZA DE LOS MONTEROS	1	24	0.00	0.00	0.00	0.00	343.97	8,255.28	343.97	8,255.28
113	BLVD MIGUEL MONTOYA ESQ CON ESPINOZA DE LOS MONTEROS	1	24	0.00	0.00	0.00	0.00	343.97	8,255.28	343.97	8,255.28
114	BLVD. LAS AMÉRICAS 1662, LOCAL 17-A, COL. VILLA UNIVERSIDAD	1	24	0.00	0.00	0.00	0.00	343.97	8,255.28	0.00	0.00
115	BLVD. LOLA BELTRÁN 3611 L-27 PLAZA SANTA AYNES LOCAL 11	1	24	0.00	0.00	0.00	0.00	343.97	8,255.28	343.97	8,255.28
116	BLVD. LOLA BELTRÁN 3611, LOCAL 27, PLAZA COMERCIAL AYNES, PRIVADA S	1	24	0.00	0.00	0.00	0.00	343.97	8,255.28	343.97	8,255.28
117	BLVD. LOLA BELTRÁN 3611, LOCAL 27, PLAZA COMERCIAL AYNES, PRIVADA S	1	24	0.00	0.00	0.00	0.00	343.97	8,255.28	343.97	8,255.28
118	BLVD. LOLA BELTRÁN 3611, LOCAL 27, PLAZA COMERCIAL AYNES, PRIVADA S	1	24	0.00	0.00	0.00	0.00	343.97	8,255.28	343.97	8,255.28
119	BLVD. LOLA BELTRÁN 3611, LOCAL 27, PLAZA COMERCIAL AYNES, PRIVADA S	1	24	0.00	0.00	0.00	0.00	343.97	8,255.28	343.97	8,255.28
120	BLVD. PEDRO INFANTE Y MIGUEL TAMAYO ESPINOZA DE LOS MONTEROS S/N	1	24	0.00	0.00	0.00	0.00	343.97	8,255.28	343.97	8,255.28
121	BLVD. PEDRO INFANTE Y MIGUEL TAMAYO ESPINOZA DE LOS MONTEROS S/N	1	24	0.00	0.00	0.00	0.00	343.97	8,255.28	343.97	8,255.28
122	BLVD. PEDRO INFANTE Y MIGUEL TAMAYO ESPINOZA DE LOS MONTEROS S/N	1	24	0.00	0.00	0.00	0.00	343.97	8,255.28	343.97	8,255.28
123	C. CAMELIAS Y ADOLFO LOPEZ MATEOS S/N, PLANTA ALTA, AGUARUTO	1	24	0.00	0.00	0.00	0.00	343.97	8,255.28	343.97	8,255.28
124	CALLE INDEPENDENCIA SIN NÚMERO COL. CENTRO	1	24	0.00	0.00	0.00	0.00	343.97	8,255.28	343.97	8,255.28
125	CARRETERA A NAVOLATO KM. 9.5, EDIFICIO CENTRO DE INTERNAMIENTO, CO	1	24	0.00	0.00	0.00	0.00	343.97	8,255.28	343.97	8,255.28
126	CARRETERA A NAVOLATO KM. 9.5, EDIFICIO CENTRO DE PENITENCIARIO, CO	1	24	0.00	0.00	0.00	0.00	343.97	8,255.28	343.97	8,255.28
127	CARRETERA A NAVOLATO KM. 9.5, EDIFICIO CENTRO DE PENITENCIARIO, CO	1	24	0.00	0.00	0.00	0.00	343.97	8,255.28	343.97	8,255.28
128	CIRCUITO NUEVA ESTACION 5130 COL PALMITO	1	24	0.00	0.00	0.00	0.00	343.97	8,255.28	343.97	8,255.28

Part.	Descripción	Cant.	Meses	Proveedores						
				Operbes, S.A. de C.V.			Telefonía por Cable, S.A. de C.V.			Teléfonos de México, S.A.B. de C.V.
				Precio Mensual	Importe	Precio Mensual	Importe	Precio Mensual	Importe	
129	CONTRA ESQUINA LA UNIVERSIDAD UDEO	1	24	0.00	0.00	343.97	8,255.28	343.97	8,255.28	8,255.28
130	CONTRA ESQUINA LA UNIVERSIDAD UDEO	1	24	0.00	0.00	343.97	8,255.28	343.97	8,255.28	8,255.28
131	DR. MORA N° 1725 L 2 Y 3 C LA CAMPIÑA CENTRO COMERCIAL, CULIACÁN, SI	1	24	0.00	0.00	343.97	8,255.28	343.97	8,255.28	8,255.28
132	ESCUADRON 201 COL LOS PINOS	1	24	0.00	0.00	0.00	0.00	343.97	8,255.28	8,255.28
133	FRANCISCO ZARCO Y ANDRADE S/N, COL. MIGUEL ALEMÁN	1	24	0.00	0.00	343.97	8,255.28	343.97	8,255.28	8,255.28
134	GABRIEL LEYVA SOLANA S/N, COL. AGRICOLA MEXICO	1	24	0.00	0.00	0.00	0.00	343.97	8,255.28	8,255.28
135	RIO CULIACAN S/N COL. CENTRO, LA REFORMA	1	24	0.00	0.00	0.00	0.00	343.97	8,255.28	8,255.28
136	MIGUEL PATRICIO SALOMIR ESQ. CON MIGUEL HIDALGO, LEON FONSECA	1	24	0.00	0.00	0.00	0.00	343.97	8,255.28	8,255.28
137	JOSEFA ORTIZ DE DOMINGUEZ ESQ. CON MADERO, EL BURRIÓN	1	24	0.00	0.00	0.00	0.00	343.97	8,255.28	8,255.28
138	DOMICILIO CONOCIDO, EL QUELITE	1	24	0.00	0.00	0.00	0.00	343.97	8,255.28	8,255.28
139	CALLE BENITO JUAREZ S/N, EL ROBLE	1	24	0.00	0.00	0.00	0.00	343.97	8,255.28	8,255.28
140	INSURGENTES SN, CENTRO SINALOA, 80000	1	24	0.00	0.00	0.00	0.00	343.97	8,255.28	8,255.28
141	INSURGENTES SN, CENTRO SINALOA, 80000	1	24	0.00	0.00	0.00	0.00	343.97	8,255.28	8,255.28
142	INSURGENTES SN, CENTRO SINALOA, 80000	1	24	0.00	0.00	0.00	0.00	343.97	8,255.28	8,255.28
143	SEGUNDA CERRADA 17, EDIFICIO SINDICATURA, VILLA BENITO JUAREZ	1	24	0.00	0.00	0.00	0.00	343.97	8,255.28	8,255.28
144	INSURGENTES SN, CENTRO SINALOA, 80000	1	24	0.00	0.00	0.00	0.00	343.97	8,255.28	8,255.28
145	INSURGENTES SN, CENTRO SINALOA, 80000	1	24	0.00	0.00	0.00	0.00	343.97	8,255.28	8,255.28
146	EMILIANO ZAPATA 7, ESTACION NARANJO	1	24	0.00	0.00	0.00	0.00	343.97	8,255.28	8,255.28
147	AGUSTINA RAMIREZ POSTE 136, COL. CENTRO, SAN PEDRO	1	24	0.00	0.00	0.00	0.00	343.97	8,255.28	8,255.28
148	AVE. DEFENSA NACIONAL S/N COL. EL TAPACAL, VILLA ANGEL FLORES	1	24	0.00	0.00	0.00	0.00	343.97	8,255.28	8,255.28
149	CARRETERA A LAS PUENTES S/N COL. TAPACAL, VILLA BENITO JUAREZ	1	24	0.00	0.00	0.00	0.00	343.97	8,255.28	8,255.28
150	CONOCIDO S/N, POSTE 52, SATAYA C.P. 80370	1	24	0.00	0.00	0.00	0.00	343.97	8,255.28	8,255.28
151	GABRIEL LEYVA 214, COL. CENTRO	1	24	0.00	0.00	0.00	0.00	343.97	8,255.28	8,255.28
152	GABRIEL LEYVA SOLANO S/N UNIDAD ADMIN	1	24	0.00	0.00	0.00	0.00	343.97	8,255.28	8,255.28
153	INSURGENTES SN, CENTRO SINALOA, 80000	1	24	0.00	0.00	0.00	0.00	343.97	8,255.28	8,255.28
154	FRANCISCO JAVIER MINA N° 19, COL CENTRO	1	24	0.00	0.00	0.00	0.00	343.97	8,255.28	8,255.28
155	CALLE 20 DE NOVIEMBRE N° 20, COL. CENTRO	1	24	0.00	0.00	0.00	0.00	0.00	0.00	0.00
156	INSURGENTES, SIN NUMERO, COL. CENTRO	1	24	0.00	0.00	0.00	0.00	343.97	8,255.28	8,255.28
157	AVE. SANDRA CALDERON Y JESUS DURAN S/N	1	24	0.00	0.00	0.00	0.00	343.97	8,255.28	8,255.28
158	INSURGENTES, SIN NUMERO, COL. CENTRO	1	24	0.00	0.00	0.00	0.00	343.97	8,255.28	8,255.28
159	INSURGENTES, SIN NUMERO, COL. CENTRO	1	24	0.00	0.00	0.00	0.00	343.97	8,255.28	8,255.28
160	ANGEL FLORES N° 50 ALTOS, COL CENTRO	1	24	0.00	0.00	0.00	0.00	343.97	8,255.28	8,255.28
161	CONSTITUCION Y FRANCISCO VILLA S/N, CENTRO	1	24	0.00	0.00	0.00	0.00	343.97	8,255.28	8,255.28
162	PALACIO DE GOBIERNO DEL ESTADO DE SINALOA	1	24	0.00	0.00	0.00	0.00	343.97	8,255.28	8,255.28
163	PASCUAL OROZCO 1749 COL. NUEVO CULIACAN	1	24	0.00	0.00	343.97	8,255.28	343.97	8,255.28	8,255.28
164	RAFAEL BUELNA, ESQUINA CON PINO SUAREZ, SIN NUMERO, CP. 80950	1	24	0.00	0.00	0.00	0.00	343.97	8,255.28	8,255.28
165	RIO ORINOCO N° 3133 ENTRE RIO NILO Y R. TAMESIS COL. LOMAS DE BOULE	1	24	0.00	0.00	343.97	8,255.28	343.97	8,255.28	8,255.28
166	BLVD ALFONSO ZARAGOZA MAYTORENA S/N, ESQ CON TOPACIO, FRACC BO	1	24	0.00	0.00	343.97	8,255.28	343.97	8,255.28	8,255.28
167	BLVD ALFONSO ZARAGOZA MAYTORENA S/N, ESQ CON TOPACIO, FRACC BO	1	24	0.00	0.00	343.97	8,255.28	343.97	8,255.28	8,255.28
168	BLVD ALFONSO ZARAGOZA MAYTORENA S/N, ESQ CON TOPACIO, FRACC BO	1	24	0.00	0.00	343.97	8,255.28	343.97	8,255.28	8,255.28
169	BLVD ALFONSO ZARAGOZA MAYTORENA S/N, ESQ CON TOPACIO, FRACC BO	1	24	0.00	0.00	343.97	8,255.28	343.97	8,255.28	8,255.28
170	AV. SAN RAFAEL NO. 31, 2DO PISO, COL. VERACRUZ, (ARRIBA DEL OXXO) CP	1	24	0.00	0.00	0.00	0.00	343.97	8,255.28	8,255.28
171	BLVD. EMILIANO ZAPATA 1997, EL VALLADO	1	24	0.00	0.00	343.97	8,255.28	343.97	8,255.28	8,255.28
172	BLVD. EMILIANO ZAPATA 1997, EL VALLADO	1	24	0.00	0.00	343.97	8,255.28	343.97	8,255.28	8,255.28
173	BLVD. EMILIANO ZAPATA 1997, EL VALLADO	1	24	0.00	0.00	343.97	8,255.28	343.97	8,255.28	8,255.28
174	BLVD. EMILIANO ZAPATA 1997, EL VALLADO	1	24	0.00	0.00	343.97	8,255.28	343.97	8,255.28	8,255.28
175	BLVD. EMILIANO ZAPATA 1997, EL VALLADO	1	24	0.00	0.00	343.97	8,255.28	343.97	8,255.28	8,255.28

Part.	Descripción	Cant.	Meses	Proveedores							
				Operbes, S.A. de C.V.				Telefonía por Cable, S.A. de C.V.			
				Precio Mensual	Importe	Precio Mensual	Importe	Precio Mensual	Importe	Precio Mensual	Importe
176	BLVD. EMILIANO ZAPATA 1997, EL VALLADO	1	24	0.00	0.00	343.97	8,255.28	343.97	8,255.28	343.97	8,255.28
177	BLVD. EMILIANO ZAPATA 1997, EL VALLADO	1	24	0.00	0.00	343.97	8,255.28	343.97	8,255.28	343.97	8,255.28
178	BLVD. EMILIANO ZAPATA 1997, EL VALLADO	1	24	0.00	0.00	343.97	8,255.28	343.97	8,255.28	343.97	8,255.28
179	BLVD. EMILIANO ZAPATA 1992 COL VALLADO	1	24	0.00	0.00	343.97	8,255.28	343.97	8,255.28	343.97	8,255.28
180	BLVD. HEROICO COLEGIO MILITAR S/N, MIGUEL HIDALGO	1	24	0.00	0.00	0.00	0.00	343.97	8,255.28	343.97	8,255.28
181	BLVD. MADERO 39 EDIF. ELDORADO LOCAL 7 COL CENTRO	1	24	0.00	0.00	343.97	8,255.28	343.97	8,255.28	0.00	0.00
182	CALLE ANTONIO ROSALES 543 OTE. COL CENTRO	1	24	0.00	0.00	343.97	8,255.28	343.97	8,255.28	343.97	8,255.28
183	CALLE INDEPENDENCIA S/N, UNIDAD ADMINISTRATIVA, COL. CENTRO CP 804	1	24	0.00	0.00	0.00	0.00	343.97	8,255.28	343.97	8,255.28
184	BLVD ALFONSO ZARAGOZA MAYTORENA S/N, ESQ CON TOPACIO, FRACC BO	1	24	0.00	0.00	343.97	8,255.28	343.97	8,255.28	343.97	8,255.28
185	CALLE16 DE SEPTIEMBRE S/N, CENTRO SINALOA	1	24	0.00	0.00	0.00	0.00	343.97	8,255.28	343.97	8,255.28
186	CALLE16 DE SEPTIEMBRE S/N, CENTRO SINALOA	1	24	0.00	0.00	0.00	0.00	343.97	8,255.28	343.97	8,255.28
187	CARRETERA A NAVOLATO KM 12.5 COL BACHIGUALATO	1	24	0.00	0.00	0.00	0.00	343.97	8,255.28	343.97	8,255.28
188	CARRETERA A NAVOLATO KM 12.5 COL BACHIGUALATO	1	24	0.00	0.00	0.00	0.00	343.97	8,255.28	343.97	8,255.28
189	CARRETERA A NAVOLATO KM 12.5 COL BACHIGUALATO	1	24	0.00	0.00	0.00	0.00	343.97	8,255.28	343.97	8,255.28
190	CARRETERA A NAVOLATO KM 12.5 COL BACHIGUALATO	1	24	0.00	0.00	0.00	0.00	343.97	8,255.28	343.97	8,255.28
191	CARRETERA A NAVOLATO KM 12.5 COL BACHIGUALATO	1	24	0.00	0.00	0.00	0.00	343.97	8,255.28	343.97	8,255.28
192	CARRETERA A NAVOLATO KM 12.5 COL BACHIGUALATO	1	24	0.00	0.00	0.00	0.00	343.97	8,255.28	343.97	8,255.28
193	CARRETERA A NAVOLATO KM 12.5 COL BACHIGUALATO	1	24	0.00	0.00	0.00	0.00	343.97	8,255.28	343.97	8,255.28
194	CARRETERA A NAVOLATO KM 12.5 COL BACHIGUALATO	1	24	0.00	0.00	0.00	0.00	343.97	8,255.28	343.97	8,255.28
195	CARRETERA A NAVOLATO KM 12.5 COL BACHIGUALATO	1	24	0.00	0.00	0.00	0.00	343.97	8,255.28	343.97	8,255.28
196	CARRETERA A NAVOLATO KM 12.5 COL BACHIGUALATO	1	24	0.00	0.00	0.00	0.00	343.97	8,255.28	343.97	8,255.28
197	CARRETERA A NAVOLATO KM 12.5 COL BACHIGUALATO	1	24	0.00	0.00	0.00	0.00	343.97	8,255.28	343.97	8,255.28
198	CARRETERA A NAVOLATO KM 12.5 COL BACHIGUALATO	1	24	0.00	0.00	0.00	0.00	343.97	8,255.28	343.97	8,255.28
199	CARRETERA A NAVOLATO KM 12.5 COL BACHIGUALATO	1	24	0.00	0.00	0.00	0.00	343.97	8,255.28	343.97	8,255.28
200	CARRETERA A NAVOLATO KM 12.5 COL BACHIGUALATO	1	24	0.00	0.00	0.00	0.00	343.97	8,255.28	343.97	8,255.28
201	CARRETERA A NAVOLATO KM 12.5 COL BACHIGUALATO	1	24	0.00	0.00	0.00	0.00	343.97	8,255.28	343.97	8,255.28
202	CARRETERA A NAVOLATO KM 12.5 COL BACHIGUALATO	1	24	0.00	0.00	0.00	0.00	343.97	8,255.28	343.97	8,255.28
203	CARRETERA A NAVOLATO KM 12.5 COL BACHIGUALATO	1	24	0.00	0.00	0.00	0.00	343.97	8,255.28	343.97	8,255.28
204	CARRETERA A NAVOLATO KM 12.5 COL BACHIGUALATO	1	24	0.00	0.00	0.00	0.00	343.97	8,255.28	343.97	8,255.28
205	CARRETERA A NAVOLATO KM 12.5 COL BACHIGUALATO	1	24	0.00	0.00	0.00	0.00	343.97	8,255.28	343.97	8,255.28
206	CARRETERA A NAVOLATO KM 12.5 COL BACHIGUALATO	1	24	0.00	0.00	0.00	0.00	343.97	8,255.28	343.97	8,255.28
207	CARRETERA A NAVOLATO KM 12.5 COL BACHIGUALATO	1	24	0.00	0.00	0.00	0.00	343.97	8,255.28	343.97	8,255.28
208	CARRETERA A NAVOLATO KM 12.5 COL BACHIGUALATO	1	24	0.00	0.00	0.00	0.00	343.97	8,255.28	343.97	8,255.28
209	CARRETERA A NAVOLATO KM 12.5 COL BACHIGUALATO	1	24	0.00	0.00	0.00	0.00	343.97	8,255.28	343.97	8,255.28
210	CARRETERA A NAVOLATO KM 12.5 COL BACHIGUALATO	1	24	0.00	0.00	0.00	0.00	343.97	8,255.28	343.97	8,255.28
211	CARRETERA A NAVOLATO KM 12.5 COL BACHIGUALATO	1	24	0.00	0.00	0.00	0.00	343.97	8,255.28	343.97	8,255.28
212	CARRETERA A NAVOLATO KM 12.5 COL BACHIGUALATO	1	24	0.00	0.00	0.00	0.00	343.97	8,255.28	343.97	8,255.28
213	CARRETERA A NAVOLATO KM 12.5 COL BACHIGUALATO	1	24	0.00	0.00	0.00	0.00	343.97	8,255.28	343.97	8,255.28
214	CARRETERA A NAVOLATO KM 12.5 COL BACHIGUALATO	1	24	0.00	0.00	0.00	0.00	343.97	8,255.28	343.97	8,255.28
215	CARRETERA A NAVOLATO KM 12.5 COL BACHIGUALATO	1	24	0.00	0.00	0.00	0.00	343.97	8,255.28	343.97	8,255.28
216	CARRETERA A NAVOLATO KM 12.5 COL BACHIGUALATO	1	24	0.00	0.00	0.00	0.00	343.97	8,255.28	343.97	8,255.28
217	CARRETERA A NAVOLATO KM 12.5 COL BACHIGUALATO	1	24	0.00	0.00	0.00	0.00	343.97	8,255.28	343.97	8,255.28
218	CARRETERA A NAVOLATO KM 9 COL BACHIGUALATO	1	24	0.00	0.00	0.00	0.00	343.97	8,255.28	343.97	8,255.28
219	CARRETERA A NAVOLATO KM 9 COL BACHIGUALATO	1	24	0.00	0.00	0.00	0.00	343.97	8,255.28	343.97	8,255.28
220	CARRETERA A NAVOLATO KM 9 COL BACHIGUALATO	1	24	0.00	0.00	0.00	0.00	343.97	8,255.28	343.97	8,255.28
221	CARRETERA A NAVOLATO KM 9 COL BACHIGUALATO	1	24	0.00	0.00	0.00	0.00	343.97	8,255.28	343.97	8,255.28
222	CARRETERA A NAVOLATO KM 9 COL BACHIGUALATO	1	24	0.00	0.00	0.00	0.00	343.97	8,255.28	343.97	8,255.28

Part.	Descripción	Cant.	Meses	Proveedores					
				Operbes, S.A. de C.V.		Telefonía por Cable, S.A. de C.V.		Teléfonos de México, S.A.B. de C.V.	
				Precio Mensual	Importe	Precio Mensual	Importe	Precio Mensual	Importe
223	CARRETERA A NAVOLATO KM 9 COL BACHIGUALATO	1	24	0.00	0.00	0.00	0.00	343.97	8,255.28
224	CARRETERA A NAVOLATO KM 9 COL BACHIGUALATO	1	24	0.00	0.00	0.00	0.00	343.97	8,255.28
225	CARRETERA A NAVOLATO KM 9 COL BACHIGUALATO	1	24	0.00	0.00	0.00	0.00	343.97	8,255.28
226	CARRETERA A NAVOLATO KM 9 COL BACHIGUALATO	1	24	0.00	0.00	0.00	0.00	343.97	8,255.28
227	CARRETERA A NAVOLATO KM 9 COL BACHIGUALATO	1	24	0.00	0.00	0.00	0.00	343.97	8,255.28
228	CARRETERA A NAVOLATO KM 9 COL BACHIGUALATO	1	24	0.00	0.00	0.00	0.00	343.97	8,255.28
229	CARRETERA A NAVOLATO KM 9 COL BACHIGUALATO	1	24	0.00	0.00	0.00	0.00	343.97	8,255.28
230	CARRETERA A NAVOLATO KM 9 COL BACHIGUALATO	1	24	0.00	0.00	0.00	0.00	343.97	8,255.28
231	CARRETERA A NAVOLATO KM 9 COL BACHIGUALATO	1	24	0.00	0.00	0.00	0.00	343.97	8,255.28
232	DOMINGO RUBI ESQ. JUSTO SIERRA, QUILA, SINALOA. C.P.80400	1	24	0.00	0.00	0.00	0.00	343.97	8,255.28
233	CALLE 27 DE SEPTIEMBRE S/N, REGISTRO CIVIL CULIACANCITO	1	24	0.00	0.00	0.00	0.00	343.97	8,255.28
234	JUAN BANDERAS S/N, REGISTRO CIVIL TEPUCHE	1	24	0.00	0.00	0.00	0.00	343.97	8,255.28
235	BLVD. FCO. "CHAN" PACHECO Y GABRIEL LEYVA S/N, COL. CENTRO CP 81800	1	24	0.00	0.00	0.00	0.00	343.97	8,255.28
236	CALLE 5 EL FUERTE	1	24	0.00	0.00	0.00	0.00	343.97	8,255.28
237	CALLE HIDALGO NO.105 Y AGUSTINA RAMÍREZ, COL. CENTRO CP 81820	1	24	0.00	0.00	0.00	0.00	343.97	8,255.28
238	DEGOLLADO Y ROSALES S/N COL CENTRO CP 81820	1	24	0.00	0.00	0.00	0.00	343.97	8,255.28
239	FCO. I. MADERO S/N	1	24	0.00	0.00	0.00	0.00	343.97	8,255.28
240	GENERAL GABRIEL LEYVA SOLANO, CENTRO	1	24	0.00	0.00	0.00	0.00	343.97	8,255.28
241	INTERIOR DEL PALACIO MUNICIPAL DOMICILIO CONOCIDO	1	24	0.00	0.00	0.00	0.00	343.97	8,255.28
242	CALLE 20 DE NOVIEMBRE S/N, UNIDAD ADMINISTRATIVA, COL. CENTRO CP 82	1	24	0.00	0.00	0.00	0.00	343.97	8,255.28
243	CALLE MIGUEL HIDALGO S/N DOMICILIO CONOCIDO CP 82839	1	24	0.00	0.00	0.00	0.00	343.97	8,255.28
244	DOM. CONOCIDO CASA DE LA CULTURA DEL MUNICIPIO	1	24	0.00	0.00	0.00	0.00	343.97	8,255.28
245	DOMICILIO CONOCIDO EL ROSARIO	1	24	0.00	0.00	0.00	0.00	343.97	8,255.28
246	CALLE SAUL AGUILAR PICOS Y AV. DE LA JUVENTUD PONIENTE N° 12, UNIDAD	1	24	0.00	0.00	0.00	0.00	343.97	8,255.28
247	DOM: AVENIDA PTE. N°14 Y CALLE SAUL AGUILAR PICO, COL. MIRAMAR FREN	1	24	0.00	0.00	0.00	0.00	343.97	8,255.28
248	SAUL AGUILAR PICOS S/N ENTRE PONIENTE 12 Y 14 COL. CENTRO	1	24	0.00	0.00	0.00	0.00	343.97	8,255.28
249	SAUL AGUILAR Y PONIENTE 14, COL. MIRAMR	1	24	0.00	0.00	0.00	0.00	343.97	8,255.28
250	AV. SANDRA CALDERÓN S/N, UNIDAD ADMINISTRATIVA, COL. CENTRO CP 824	1	24	0.00	0.00	0.00	0.00	343.97	8,255.28
251	AV. SANDRA CALDERÓN S/N, UNIDAD ADMINISTRATIVA, COL. CENTRO CP 824	1	24	0.00	0.00	0.00	0.00	343.97	8,255.28
252	ESCUINAPA, ESCUINAPA DE HIDALGO	1	24	0.00	0.00	0.00	0.00	343.97	8,255.28
253	MORELOS N°13 SUR, COL. CENTRO	1	24	0.00	0.00	0.00	0.00	343.97	8,255.28
254	SANDRA CALDERÓN S/N COL. CENTRO	1	24	0.00	0.00	0.00	0.00	343.97	8,255.28
255	ADOLFO LÓPEZ MATEOS Y PINO SUÁREZ, S/N COL. ANGEL FLORES CP 81039	1	24	0.00	0.00	0.00	0.00	343.97	8,255.28
256	ADOLFO LÓPEZ MATEOS Y PINO SUÁREZ, S/N COL. ANGEL FLORES CP 81039	1	24	0.00	0.00	0.00	0.00	343.97	8,255.28
257	ADOLFO LÓPEZ MATEOS Y PINO SUÁREZ, S/N COL. ANGEL FLORES CP 81039	1	24	0.00	0.00	0.00	0.00	343.97	8,255.28
258	ANGEL FLORES Y AV INDEPENDENCIA. BAMOA CP 81140	1	24	0.00	0.00	0.00	0.00	343.97	8,255.28
259	AV. GRAL. JUAN CARRASCO 559, CENTRO, 81000 GUASAVE, SIN.	1	24	0.00	0.00	343.97	8,255.28	0.00	0.00
260	BLVD. GABRIEL MEDINA MARTÍNEZ Y CALLE JÓN FRANCISCO VILLA, COL. IPIS	1	24	0.00	0.00	0.00	0.00	343.97	8,255.28
261	BLVR DIEGO MARTINEZ, ESQ. CORONEL FRANCISCO RIVERA ROJO S/N. CP 8	1	24	0.00	0.00	0.00	0.00	343.97	8,255.28
262	C. PINO SUAREZ, ENTRE LAZARO CARDENAS Y LOPEZ MATEOS: UNIDAD ADM	1	24	0.00	0.00	0.00	0.00	343.97	8,255.28
263	CALLE ADOLFO LOPEZ MATEOS 275 CENTRO	1	24	0.00	0.00	0.00	0.00	343.97	8,255.28
264	CALLE ADOLFO LOPEZ MATEOS 275 CENTRO	1	24	0.00	0.00	0.00	0.00	343.97	8,255.28
265	CALLE GABRIEL LEYVA NO. 85, COL. CENTRO, GUASAVE, SINALOA. C.P. 8100	1	24	0.00	0.00	343.97	8,255.28	0.00	0.00
266	CALLE PINO SUAREZ 19, COLONIA ANGEL FLORES CP. 81040 GUASAVE SINAL	1	24	0.00	0.00	343.97	8,255.28	0.00	0.00
267	DR. DE LA TORRE ESQ. CON JUAN CARRASCO, LOCAL 15 PLANTA BAJA C.P. 8	1	24	0.00	0.00	0.00	0.00	343.97	8,255.28
268	AV. ZARAGOZA NO. 242 ESQUINA BENITO JUAREZ SUBFISCALIA ZONA NORTE	1	24	0.00	0.00	343.97	8,255.28	0.00	0.00
269	BELISARIO DOMINGUEZ NO. 731 SUR ALTOS COL. BIENESTAR, LOS MOCHIS, S	1	24	0.00	0.00	0.00	0.00	343.97	8,255.28

Part.	Descripción	Cant.	Meses	Proveedores								
				Operbes, S.A. de C.V.			Telefonía por Cable, S.A. de C.V.			Teléfonos de México, S.A.B. de C.V.		
				Precio Mensual	Importe	Precio Mensual	Importe	Precio Mensual	Importe	Precio Mensual	Importe	
270	BLVD. IGNACIO RAMIREZ # 654 OTE., SECTOR DEL PARQUE, LOS MOCHIS SIN	1	24	0.00	0.00	0.00	0.00	343.97	8,255.28	343.97	8,255.28	
271	CENTRO PENITENCIARIO GOROS II, EJIDO GOROS II	1	24	0.00	0.00	0.00	0.00	0.00	0.00	0.00	0.00	
272	LOS MOCHIS	1	24	0.00	0.00	0.00	0.00	343.97	8,255.28	343.97	8,255.28	
273	LOS MOCHIS	1	24	0.00	0.00	0.00	0.00	343.97	8,255.28	343.97	8,255.28	
274	LOS MOCHIS	1	24	0.00	0.00	0.00	0.00	343.97	8,255.28	343.97	8,255.28	
275	LOS MOCHIS	1	24	0.00	0.00	0.00	0.00	343.97	8,255.28	343.97	8,255.28	
276	LOS MOCHIS	1	24	0.00	0.00	0.00	0.00	343.97	8,255.28	343.97	8,255.28	
277	MARCIAL ORDÓÑEZ Y ALLENDE S/N, UNIDAD ADMINISTRATIVA, COL. CENTRO	1	24	0.00	0.00	343.97	8,255.28	343.97	8,255.28	343.97	8,255.28	
278	MARCIAL ORDÓÑEZ Y ALLENDE S/N, UNIDAD ADMINISTRATIVA, COL. CENTRO	1	24	0.00	0.00	343.97	8,255.28	343.97	8,255.28	343.97	8,255.28	
279	MOCHIS	1	24	0.00	0.00	0.00	0.00	343.97	8,255.28	343.97	8,255.28	
280	PLAZA LAS PALMAS A. OBREGÓN BLVD. ROSENDO G. CASTRO Y BLVD. ROSA	1	24	0.00	0.00	0.00	0.00	343.97	8,255.28	343.97	8,255.28	
281	AV. DEL MAR #882, FRACCIONAMIENTO TELLERIA, MAZATLAN SINALOA, C.P. 8	1	24	0.00	0.00	0.00	0.00	343.97	8,255.28	343.97	8,255.28	
282	AV. REFORMA Y APOLO, LOCAL G-20 Y G-21, LA GRAN PLAZA FRACC. ALAMIEL	1	24	0.00	0.00	0.00	0.00	343.97	8,255.28	343.97	8,255.28	
283	CALLE RIO CULIACAN CENTRO	1	24	0.00	0.00	0.00	0.00	343.97	8,255.28	343.97	8,255.28	
284	AV. DEL MAR NO. 882, COL. TELLERIAS	1	24	0.00	0.00	0.00	0.00	343.97	8,255.28	343.97	8,255.28	
285	AV. RAFAEL BUELNA Y JESUS KUMATE, COL. HACIENDA LAS CRUCES, C.P. 82	1	24	0.00	0.00	0.00	0.00	343.97	8,255.28	343.97	8,255.28	
286	AVE GAVIOTAS 604, LAS GAVIOTAS	1	24	0.00	0.00	0.00	0.00	343.97	8,255.28	343.97	8,255.28	
287	BLVD. ANTONIO TOLEDO CORRO 3 HUERTOS FAMILIARES	1	24	0.00	0.00	0.00	0.00	343.97	8,255.28	343.97	8,255.28	
288	CALLE CONSTITUCION 240 COL. CENTRO	1	24	0.00	0.00	0.00	0.00	343.97	8,255.28	343.97	8,255.28	
289	CALLE RIO CULIACAN ESQ. CON RIO BALUARTE S/N, PLANTA BAJA, UNIDAD A	1	24	0.00	0.00	0.00	0.00	343.97	8,255.28	343.97	8,255.28	
290	CALLE RIO CULIACAN ESQ. CON RIO BALUARTE S/N, PLANTA, BAJA, UNIDAD A	1	24	0.00	0.00	0.00	0.00	343.97	8,255.28	343.97	8,255.28	
291	CALLE RIO CULIACAN Y CALLE BALUARTE S/N, PLANTA ALTA, FRACC. TELLEF	1	24	0.00	0.00	0.00	0.00	343.97	8,255.28	343.97	8,255.28	
292	CALLE RIO CULIACAN Y CALLE BALUARTE S/N, PLANTA ALTA, FRACC. TELLEF	1	24	0.00	0.00	0.00	0.00	343.97	8,255.28	343.97	8,255.28	
293	CALLE RIO CULIACAN, NÚMERO 1151-B2, FRACCIONAMIENTO TELLERIA, Cód	1	24	0.00	0.00	0.00	0.00	343.97	8,255.28	343.97	8,255.28	
294	CARRETERA INTERNACIONAL AL SUR KM 9.5, EJIDO EL CASTILLO	1	24	0.00	0.00	0.00	0.00	343.97	8,255.28	343.97	8,255.28	
295	CARRETERA INTERNACIONAL SUR, KM. 9.5, EJIDO EL CASTILLO	1	24	0.00	0.00	0.00	0.00	343.97	8,255.28	343.97	8,255.28	
296	CL. ARROYO CONCORDIA S/N, FRACC TELLERIA	1	24	0.00	0.00	0.00	0.00	343.97	8,255.28	343.97	8,255.28	
297	CL. FORTIN 911, FRACC. LOMAS DEL VALLE	1	24	0.00	0.00	0.00	0.00	343.97	8,255.28	343.97	8,255.28	
298	INSURGENTES # 4912 COL. JUÁREZ	1	24	0.00	0.00	0.00	0.00	343.97	8,255.28	343.97	8,255.28	
299	RIO CULIACAN 55 A FRACCIONAMIENTO TELLERIA DEL CANAL	1	24	0.00	0.00	0.00	0.00	343.97	8,255.28	343.97	8,255.28	
300	RIO CULIACAN S/N, FRACC. TELLERIAS	1	24	0.00	0.00	0.00	0.00	343.97	8,255.28	343.97	8,255.28	
301	RIO QUELITE 1101, ESQUINA CON CODITOS, COL TELLERIA	1	24	0.00	0.00	0.00	0.00	343.97	8,255.28	343.97	8,255.28	
302	AV. PINO SUÁREZ S/N, ENTRE CALLE CENTRAL Y ANGEL FLORES, COL. CENT	1	24	0.00	0.00	0.00	0.00	343.97	8,255.28	343.97	8,255.28	
303	CALLE DR. JOSÉ LEY DOMINGUEZ ENTRE INDEPENDENCIA Y OBREGÓN S/N,	1	24	0.00	0.00	0.00	0.00	343.97	8,255.28	343.97	8,255.28	
304	DOCTOR JOSÉ LEY DOMINGUEZ INDEPENDENCIA UNIDAD ADMINISTRATIVA S	1	24	0.00	0.00	0.00	0.00	343.97	8,255.28	343.97	8,255.28	
305	DR. SALAZAR ENTRE OBREGÓN Y AV. INDEPENDENCIA, UNIDAD ADMINISTRA	1	24	0.00	0.00	0.00	0.00	343.97	8,255.28	343.97	8,255.28	
306	ALTATA	1	24	0.00	0.00	0.00	0.00	343.97	8,255.28	343.97	8,255.28	
307	ALTATA	1	24	0.00	0.00	0.00	0.00	343.97	8,255.28	343.97	8,255.28	
308	CALLE ALMADA S/N FRENTE AL INGENIO	1	24	0.00	0.00	343.97	8,255.28	343.97	8,255.28	343.97	8,255.28	
309	CALZADA ALMADA S/N FRENTE AL INGENIO LA PRIMAVERA CP 80370	1	24	0.00	0.00	343.97	8,255.28	343.97	8,255.28	343.97	8,255.28	
310	CALZADA ALMADA S/N FRENTE AL INGENIO LA PRIMAVERA CP 80370	1	24	0.00	0.00	343.97	8,255.28	343.97	8,255.28	343.97	8,255.28	
311	CALZADA ALMADA S/N FRENTE AL INGENIO LA PRIMAVERA CP 80370	1	24	0.00	0.00	343.97	8,255.28	343.97	8,255.28	343.97	8,255.28	
312	CALZADA JORGE ALMADA S/N, FRENTE AL INGENIO, COL. CENTRO, C.P. 8032	1	24	0.00	0.00	343.97	8,255.28	343.97	8,255.28	343.97	8,255.28	
313	CALZADA ALMADA S/N EDIFICIO USE	1	24	0.00	0.00	343.97	8,255.28	343.97	8,255.28	343.97	8,255.28	
314	JESUS ALMADA 7 CENTRO	1	24	0.00	0.00	343.97	8,255.28	343.97	8,255.28	343.97	8,255.28	
315	16 DE SEPTIEMBRE 315, ZONA CENTRO, 81400	1	24	0.00	0.00	343.97	8,255.28	343.97	8,255.28	343.97	8,255.28	
316	CALLE GABRIEL LEYVA Y 5 DE MAYO, COL. CENTRO C.P. 82900	1	24	0.00	0.00	0.00	0.00	343.97	8,255.28	343.97	8,255.28	

Part.	Descripción	Cant.	Meses	Proveedores					
				Operbes, S.A. de C.V.		Telefonía por Cable, S.A. de C.V.		Teléfonos de México, S.A.B. de C.V.	
				Precio Mensual	Importe	Precio Mensual	Importe	Precio Mensual	Importe
317	BENITO JUAREZ Y DANIEL GAMEZ ENRIQUEZ. SN. COLONIA CENTRO. SINALO	1	24	0.00	0.00	0.00	0.00	343.97	8,255.28
318	CALLE BENITO JUÁREZ ESQ. DANIEL GÁMEZ ENRIQUEZ S/N. COL. CENTRO C	1	24	0.00	0.00	0.00	0.00	343.97	8,255.28
319	DOMICILIO CONOCIDO EN LA UNIDAD ADMINISTRATIVA	1	24	0.00	0.00	0.00	0.00	343.97	8,255.28
	Subtotal				453,600.00		5,507,303.52		44,423,681.04
	I.V.A.				72,576.00		881,168.56		7,107,788.97
	Total				\$526,176.00		\$6,388,472.08		\$51,531,470.01

La empresa **Operbes, S.A. de C.V.**, presenta en su propuesta económica solo el precio mensual, de la partida en la que participa.

NOTA:

La empresa **Teléfonos de México, S.A.B. de C.V.**, presenta error aritmético en los subtotales de las partidas Nos. 9, 16 y 31, prevaleciendo los precios unitarios ofertados.