



H. AYUNTAMIENTO DE CULIACAN

Proyecto:

PAVIMENTACIÓN DE CALLE SEXTASUR ENTRE AV. ALVARO OBREGON Y CALLE TERCERA SUR, EN LA COLONIA LOMA DE RODRIGUERA EN EL MUNICIPIO DE CULIACAN, SINALOA

CULIACAN, SINALOA.

CONTENIDO:

LOCALIZACION

CROQUIS DE LOCALIZACION:



OBSERVACIONES:

LIC. MIGUEL ANGEL GONZALEZ CERVANTES
PRESIDENTE MUNICIPAL

ING. JAVIER MASCAREÑO QUIÑONEZ
DIRECTOR DE OBRAS PUBLICAS

ELABORO:

ARO. PEDRO ALBERTO PICOS CAMACHO

REVISO:

DEPARTAMENTO DE EVALUACION TECNICA

COORDENADAS GEOGRAFICAS:

24°52'05.02"N 107°23'30.47"O

ESCALA:

INDICADA

FECHA:

2021

ARCHIVO:




CLAVE DE PRESUPUESTO:

PAVIZSEXTASUROBREGONSUR

NUMERO DE PLANO:

I DE II



SIMBOLOGIA		
	PAVIMENTACION DE CALLE 6TA SUR	
	ruta a BANCO DE MATERIALES	5.00 KM
	ruta a BANCO DE TIRO	5.00 KM

BANCO DE MATERIAL Y TIRO