
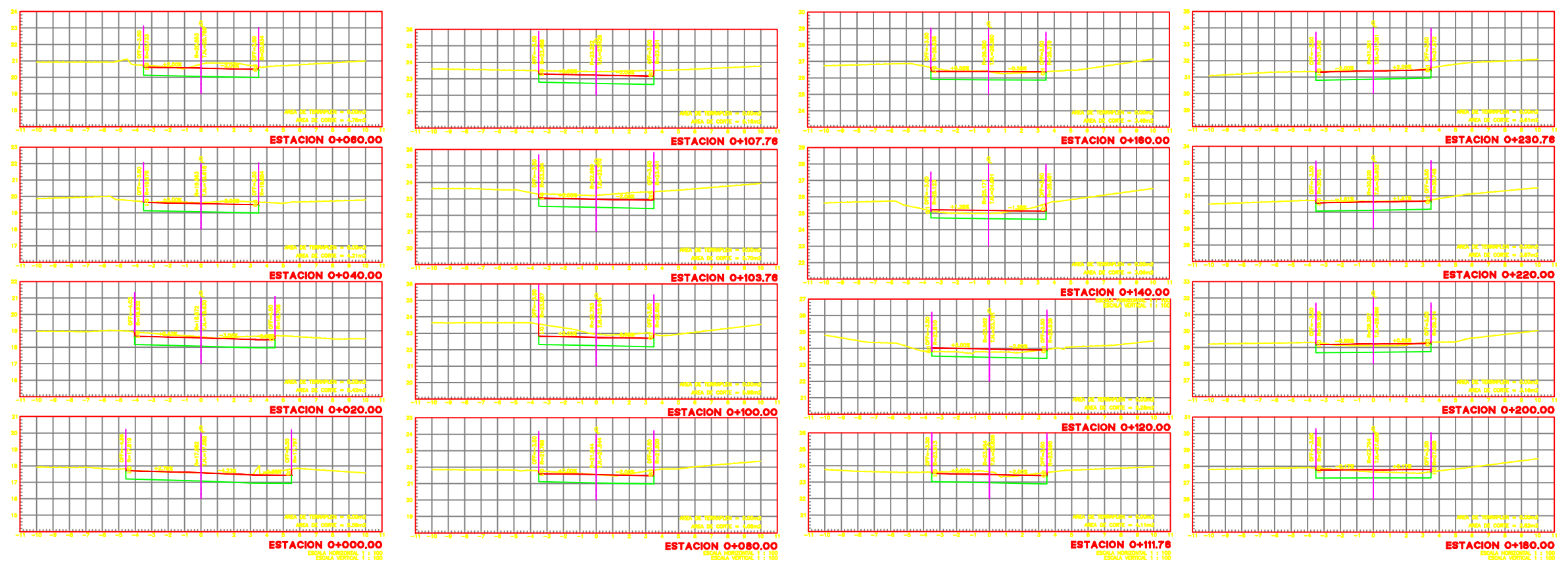


ELEVACION	ESPESOR		VOLUMEN	
	TERRENO	SUBRASANTE	CORTE	TERRAPLEN
17.582	17.062	0.50	0.00	0.00
18.630	18.072	0.56	109.77	0.00
19.618	19.063	0.56	96.33	0.00
20.789	20.053	0.74	89.78	0.00
21.544	21.044	0.50	88.47	0.00
22.944	22.253	0.69	100.61	0.00
23.210	22.480	0.73	21.96	0.00
23.429	22.722	0.71	21.75	0.00
23.626	22.964	0.66	18.58	0.00
23.781	23.462	0.32	26.32	0.00
24.991	24.671	0.32	53.45	0.00
26.380	25.880	0.50	65.40	0.00
27.658	27.294	0.36	62.92	0.00
29.096	28.707	0.39	59.77	0.00
30.652	30.120	0.53	70.36	0.00
31.381	30.881	0.50	40.25	0.00

**PERFIL CAMELIA**  
 ESCALA HORIZONTAL 1 : 1000  
 ESCALA VERTICAL 1 : 1000  
 TOTAL VOLUMEN CORTE = 925.72m<sup>3</sup>



**MAZATLÁN**  
 DONDE SE ROMPEN LAS OLAS

**PRESIDENTE MUNICIPAL**  
 QFB. LUIS GUILLERMO BENITEZ TORRES

**DIRECTOR DE OBRAS PUBLICAS**  
 M.I. JUAN DE DIOS GARAY VELAZQUEZ

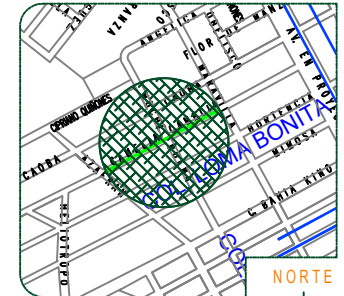
**SUBDIRECTOR DE OBRAS PUBLICAS**  
 ARQ. CARLOS JESUS TAPIA CAMACHO

**JEFE DEL DEPTO. DE PROYECTO Y TOPOGRAFIA:**  
 ING. JUAN CARLOS GALARZA BARRON

**INTEGRANTES DEL DEPARTAMENTO DE PROYECTOS:**  
 ING. CARLOS MANUEL TAPIA BARRON  
 ARQ. JESUS IVAN MORENO JIMENEZ

**OBRAS PUBLICAS**

**PROYECTO:**  
**CALLE CAMELIA**  
 ENTRE CALLE MARAVILLA (MUTUALISMO) Y CALLE AZAFRÁN  
 COL. LOMA BONITA



**LOCALIZACION**

ESCALA: S/E

LAMINA No. **2**

FECHA: AGOSTO DEL 2020

DISEÑO - DIBUJO:  
 ING. CARLOS MANUEL TAPIA BARRON  
 ARQ. JESUS IVAN MORENO JIMENEZ

CLAVE:  
 LO-IMA-DOP-2021-001  
 DOP-21-012



**MUNICIPIO DE MAZATLÁN**  
 CALLE ANGEL FLORES S/N COLONIA CENTRO MAZATLÁN, S.N.