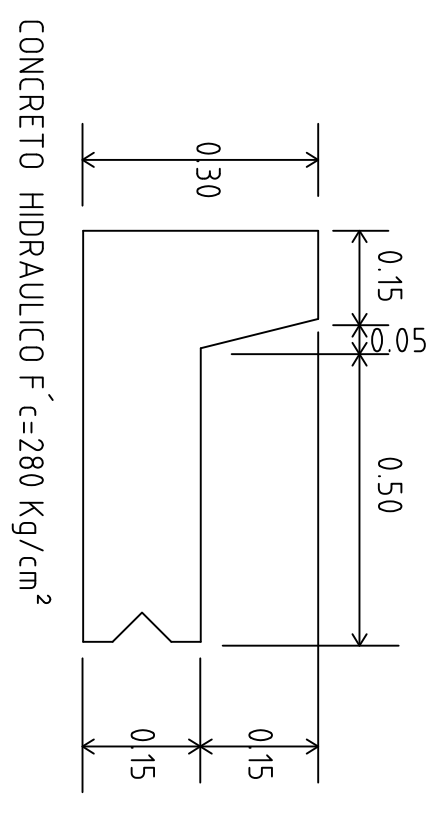


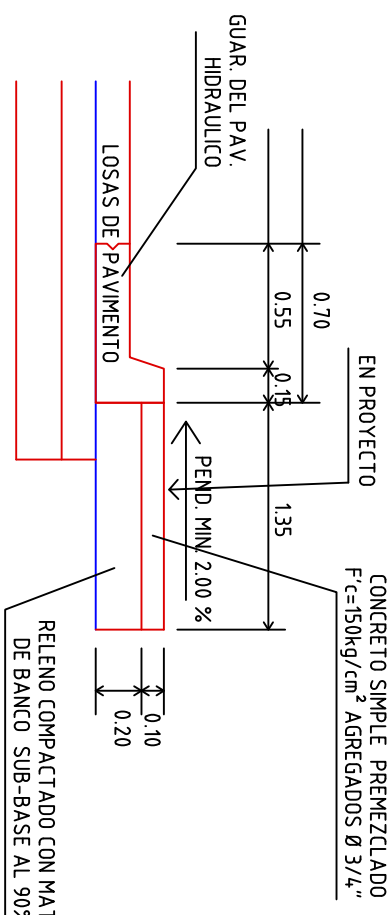
SECCIÓN DE TRANSVERSAL TIPO DE 9.40 m VER NOTA DE OBRA
(VISTA TRANSVERSAL AL EJE DE CALLE)

SECCION TRANSVERSAL TIPO



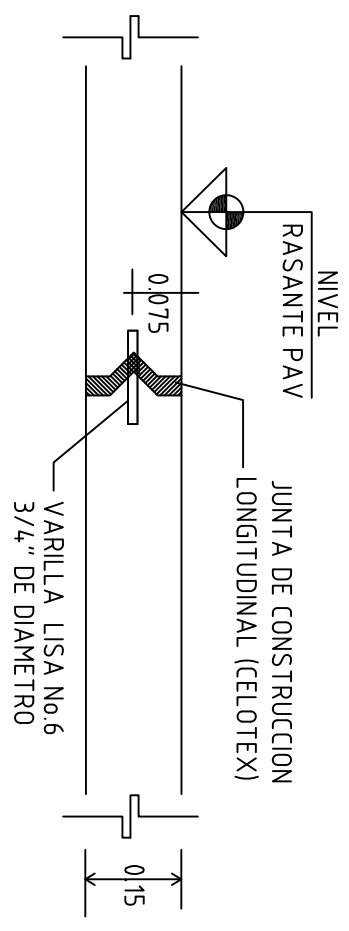
DETALLE DE GUARNICIÓN

REF. A SECCION TRANS.



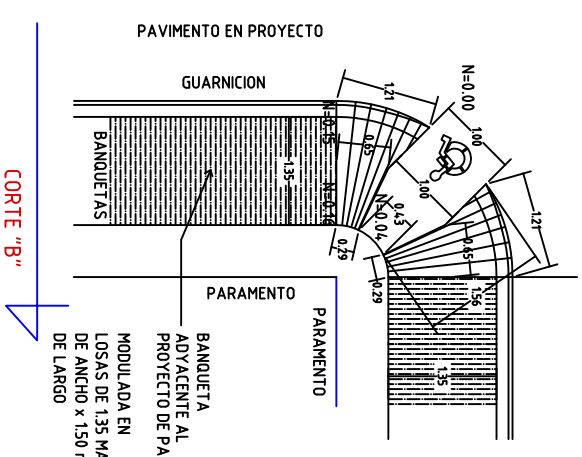
CORTE EN SECCION "B"

SIN ESCALA



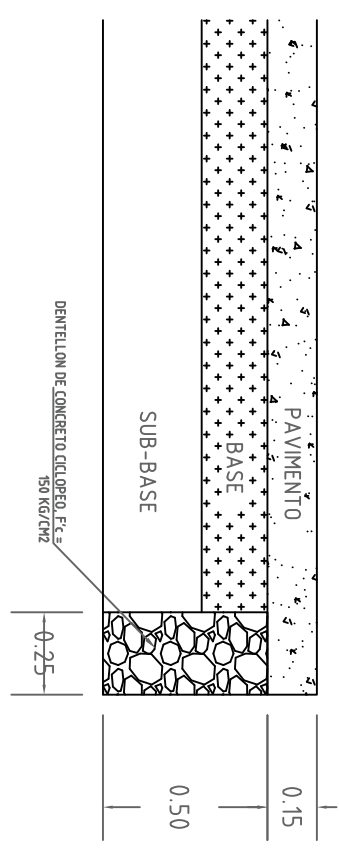
DETALLE DE JUNTA CONSTRUCTIVA

(VISTA PARALELA AL EJE DE CALLE)



VISTA EN PLANTA DEL DETALLE PARA ESQUINAS

SIN ESCALA



DETALLE DE DENTELLON DE CONCRETO CICLOPEO (CALLE SINALOA Y AVENIDA FLORIDA)

VISTA EN ALZADO


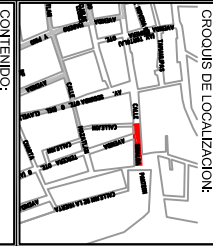

NOTA TÉCNICA:
LA BANQUETA DEBE LLEVAR CAJETES PARA ARBOLES DE 0.60 x 0.60 m. DONDE EXISTA ARBOL, Y DONDE NO EXISTA DEJAR LOS CAJETES DESCRITOS A CADA 6.00 m. A EXCEPCIÓN DE QUE EXISTAN COCHERAS O ALGUN OTRO OBSTACULO QUE LO IMPIDA

SIMBOLOGÍA

- PAVIMENTO EXISTENTE
 - PERFIL DEL TERREN NATURAL
 - PERFIL RASANTE DEL PAV.
 - PT
 - POZE
 - PV
 - OV
 - LAMPARA
- * POSTE DE TELMEX
 - * POSTE DE ENERGÍA ELÉCTRICA
 - * POZO DE VISITA
 - * CAJA DE VALVULAS

ESPECIFICACIONES

- * SE UTILIZARÁ CONCRETO PREMEZCLADO EN TODO EL PROYECTO F'c= 280 Kg/cm²
- * EL REVENIMIENTO DEL CONCRETO NO DEBERÁ SER MAYOR DE 12 cms. NI MENOR DE 8 cms.
- * SE INSTALARÁN JUNTAS DE CONSTRUCCIÓN A CADA 60.00 M. DE LONGITUD
- * EL TERRENO NATURAL SERÁ ESCARIFICADO Y COMPACTADO AL 90 %
- * BASE CON MATERIAL GRAVA--ARENA LIMOSA COMPACTADA AL 95 %
- * SUB-BASE CON MATERIAL GRAVÓN-LIMO COMPACTADA AL 95 %
- * LAS BANQUETAS A CONSTRUIR CUMPLIRÁN CON LAS ESPECIFICACIONES EN EL DETALLE

 <p>H. AYUNTAMIENTO DE CULIACAN</p>	
<p>PROYECTO: PAVIMENTACION DE CALLE SINALOA, ENTRE RASTRO Y FLORIDA, SINDICATURA DE AGUARUTO.</p>	
<p>CULIACAN, SINALOA.</p>	
<p>OROCUIS DE LOCALIZACION:</p> 	
<p>CONTENIDO: - ESPECIFICACIONES.</p>	
<p>OBSERVACIONES:</p>	
	
<p>ING. CESAR MANUEL DIOHA SALAZAR PRESIDENTE MUNICIPAL DE OBRAS Y SERVICIOS PUBLICOS</p>	
<p>ING. JAVIER MARGARETO QUIÑEZA PRESIDENTE MUNICIPAL</p>	
<p>UNIDAD DE EVALUACION TECNICA</p>	
<p>UNIDAD DE EVALUACION TECNICA</p>	
<p>COORDINADORAS GEOGRAFICAS: 24°46'55.3"N, 107°30'27.1"O</p>	
<p>ESCALA: S/ESCALA</p>	
<p>FECHA: 2019</p>	
<p>INDICADOR: VISTA EN PLANTA DEL DETALLE PARA ESQUINAS Y FLORIDA</p>	
<p>INSTRUMENTO DE PLANEO: 7 DE 19</p>	