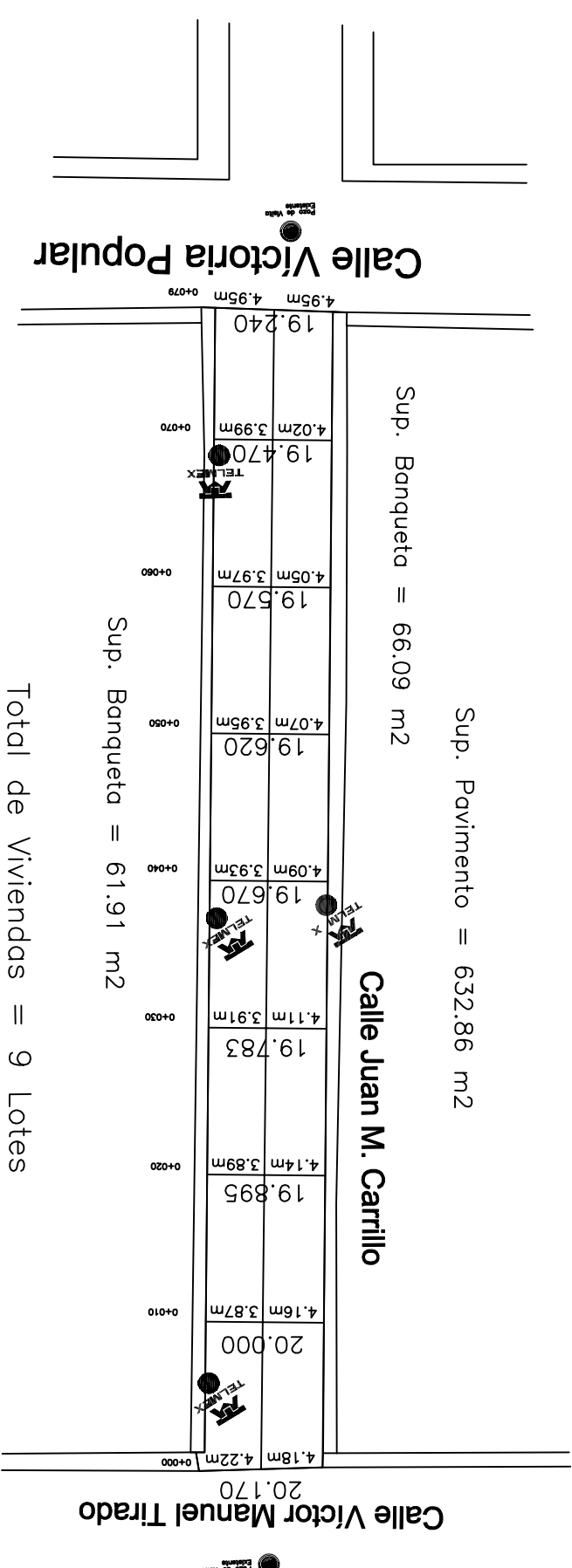


Pavimentación con piedra ahogada en concreto en calle Juan M. Carrillo entre calle Victoria Popular y Calle Victor Manuel Tirado, Col. Marcelo Loya en la cabecera municipal del Rosario, Sindioa.

Proyecto:
 Pavimentación con piedra ahogada en concreto en calle Juan M. Carrillo, entre calle Victoria Popular y Calle Victor Manuel Tirado, Cd. Marcelo Loya en la cabecera municipal del Rosario: Sindioa.

Localización:
 El Rosario: Sindioa

DATOS DE PROYECTO		
Longitud	79	ml
Ancho promedio	9.15	ml
Superficie	632.86	m ²
Volumen de corte	257.62	m ³
Banquetas	128	m ²



Sup. Pavimento = 632.86 m²

Sup. Banqueta = 66.09 m²

Sup. Banqueta = 61.91 m²

Total de Viviendas = 9 Lotes

Localización:

Contenido del plano:

- * Planta
- * Datos de proyecto
- * Perfil Terreno Natural y Subrasante

Levantó:
 Ing. Jesus Enrique Aguilár Burguño

Proyectó::
 Ing. Fausto Armando Rodríguez Sanchez

Revisó:
 Ing. Pablo Osuna Morales

Aprobó:
 Lic. Ricardo Nuñez Ríos

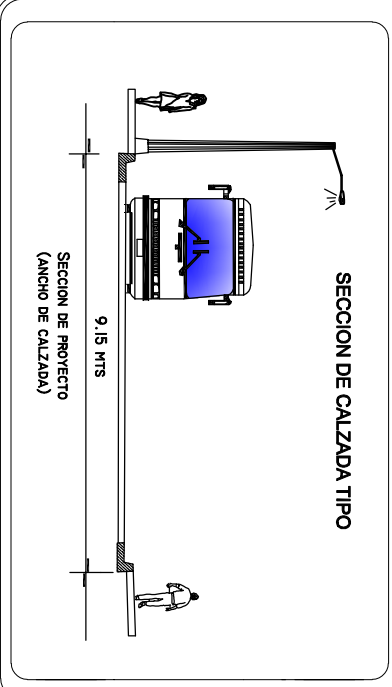
Fecha:
 05 de Abril del 2021

Pie de Plano:
 1/2

BANCO DE NIVEL

— TL —	— El —	○ BN = 1000.0	Región o sede de trabajo de la Empresa Municipal de Agua Potable	CFE	Región de la Comisión Federal de Electricidad
—	—	—	Pozo de nivel	TELMEX	Región de Telefonos de México
—	—	—	Linea de comunicación telefónica	TELMEX	Región de megacable
—	—	—	Banco de nivel	TELMEX	Pozo TELMEX
—	—	—	Pozo de agua	TELMEX	Pozo CFE

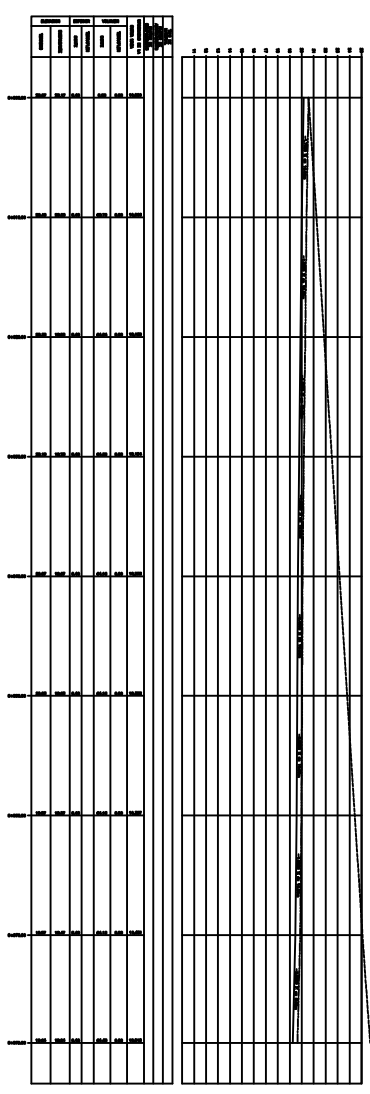

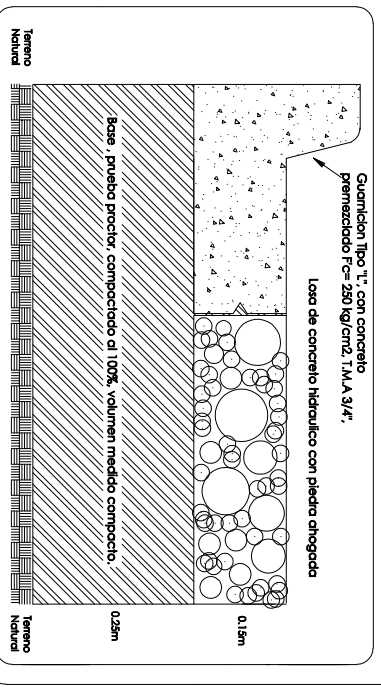
SECCION DE CALZADA



SECCION DE CALZADA

DATOS DE PROYECTO		
Longitud	79	ml
Ancho promedio	9.15	ml
Superficie	632.86	m ²
Volumen de corte	257.62	m ³
Banquetas	128	m ²

DETALLE ESTRUCTURA PAVIMENTO



PERFIL 1
 ESCALA HORIZONTAL 1 : 100
 ESCALA VERTICAL 1 : 50

PERFIL VIABILIDAD 1
 TOTAL VOLUMEN CORTE = 237.62m³
 TOTAL VOLUMEN TERREPLEN = 0.00m³
 FACTOR ABANCO = 1.00
 ESCALA HORIZONTAL 1 : 100
 ESCALA VERTICAL 1 : 100