



H. AYUNTAMIENTO DE CULIACAN

PROYECTO:  
PAVIMENTACION DE CALLE  
ORBITA ENTRE BLVD.  
CONQUITADORES E  
IGUALAMA, FRACC. PRADOS  
DE LA CONQUISTA.

CULIACAN, SINALOA.

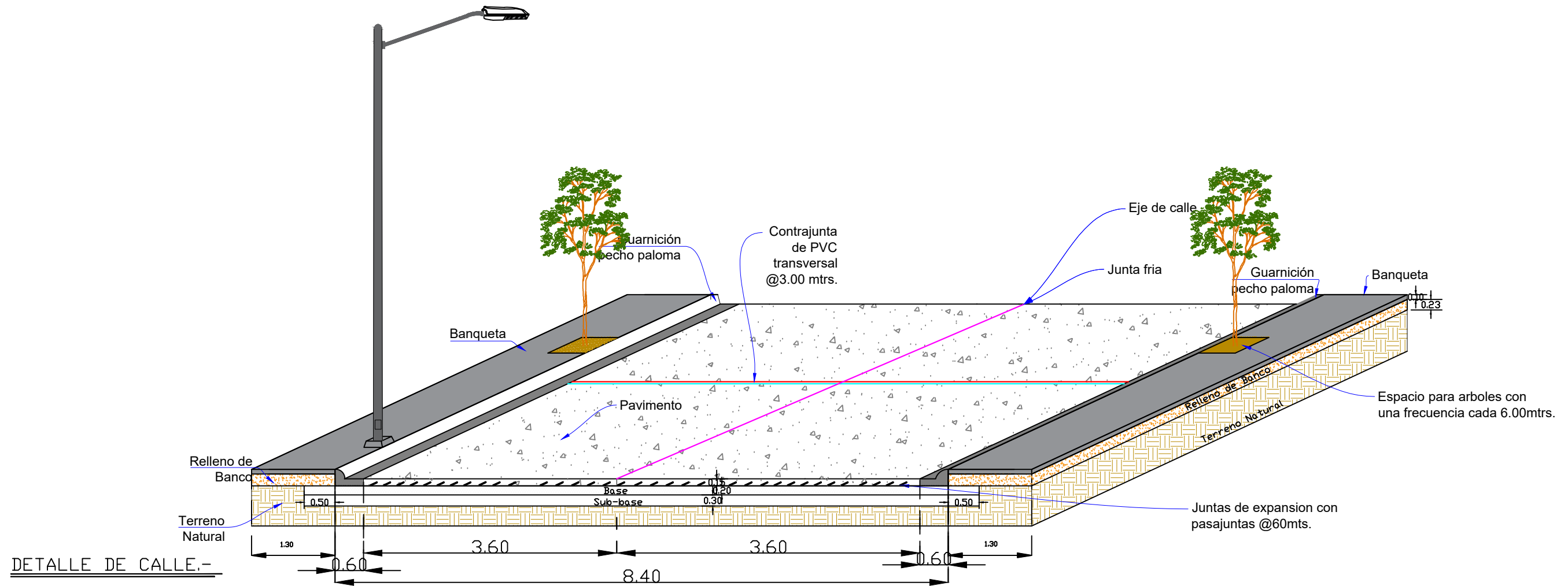
CROQUIS DE LOCALIZACION:



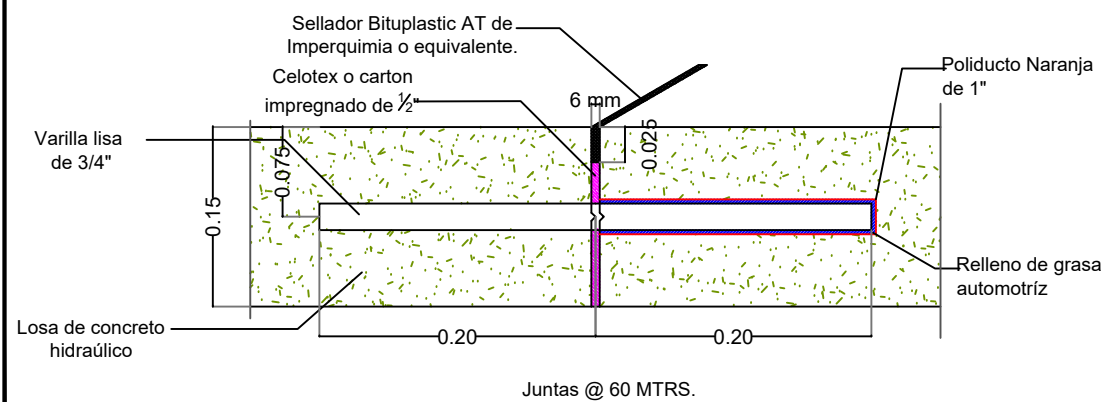
CONTENIDO:

- DETALLE DE CALLE.
- DETALLES EN VIALIDAD.

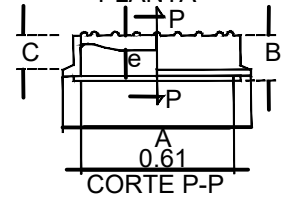
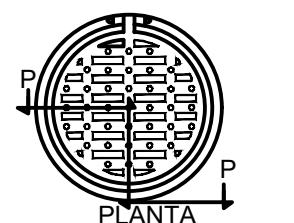
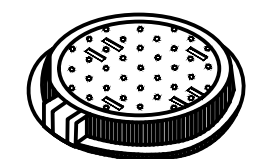
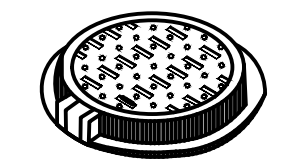
OBSERVACIONES:



**Detalle de Junta expansiva o de contracción**

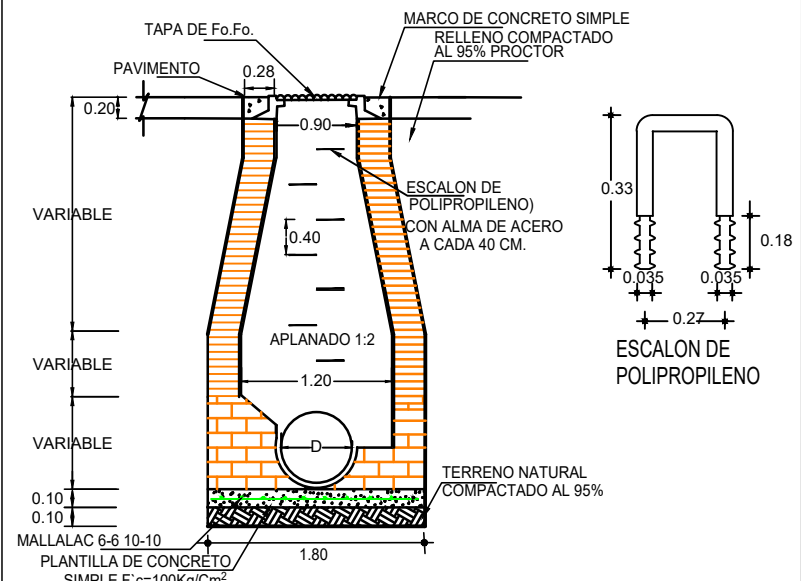


**BROCAL Y TAPA PARA POZO DE VISITA DE FO.FO.**



	A	B	C	e	Tapa **Peso
Pesado*	0.765	0.170	0.120	0.065	160
Regular*	0.730	0.145	0.100	0.052	130
Ligero	0.725	0.135	0.105	0.052	110
Comercial	0.725	0.135	0.105	0.047	90

Nota: Acotaciones en m.  
\* Segun especificaciones del D.D.F.  
\*\* Peso en Kg



**DETALLES EN VIALIDAD.-**



LIC. JESUS ESTRADA FERREIRO  
PRESIDENTE MUNICIPAL

SRID. ING. CESAR MANUEL OCHOA SALAZAR  
SECRETARIO DE OBRAS Y SERVICIOS PUBLICOS

ING. JAVIER MASCAREÑO QUIRÓNEZ  
DIRECTOR DE OBRAS PUBLICAS

ELABORÓ:

UNIDAD DE EVALUACION TECNICA

REVISÓ:

UNIDAD DE EVALUACION TECNICA

CLAVE PRESUPUESTO:

COORDENADAS GEOGRAFICAS:

24°48'59.18"N, 107°26'22.46"O

ESCALA: S/ESC. FECHA: 2020

ARCHIVO:  
2011U - PAVIMENTACION DE CALLE ORBITA, FRACC. PRADOS DE LA CONQUISTA.

NUMERO DE PLANO: