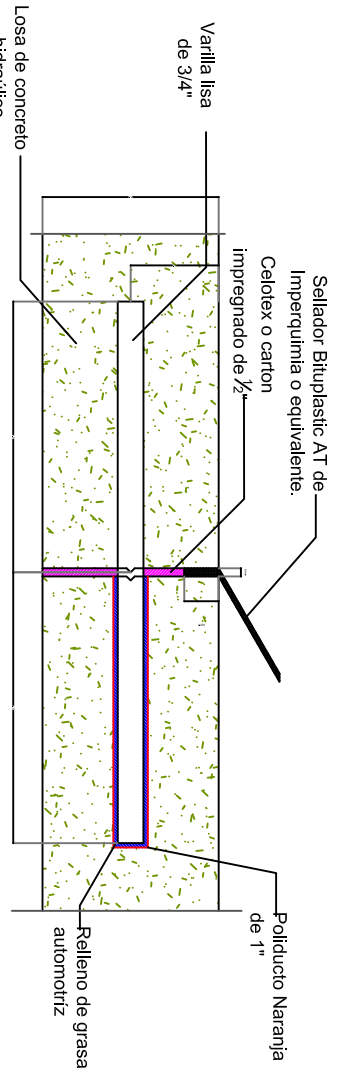
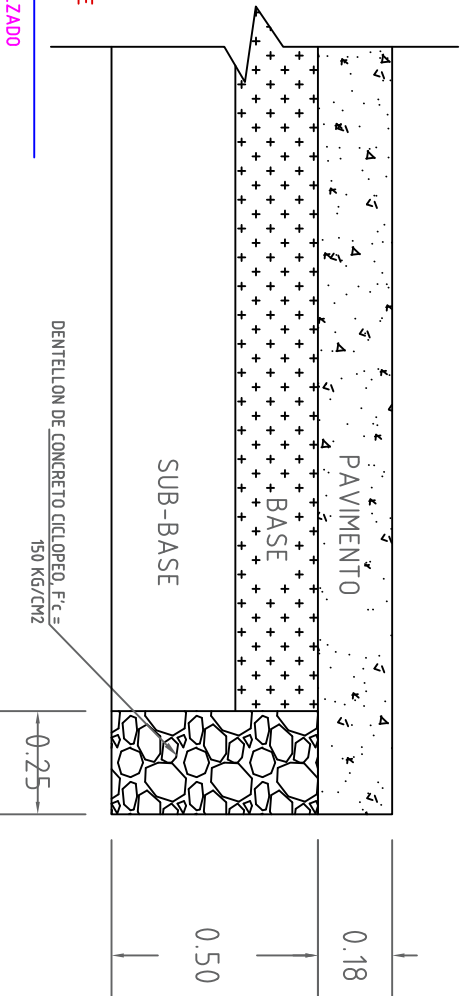


DETALLE DE CALLE

Detalle de Junta expansiva o de contracción



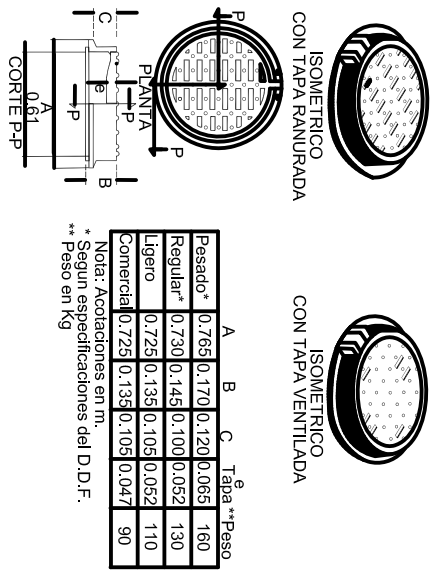
DETALLE EN VIALIDAD.



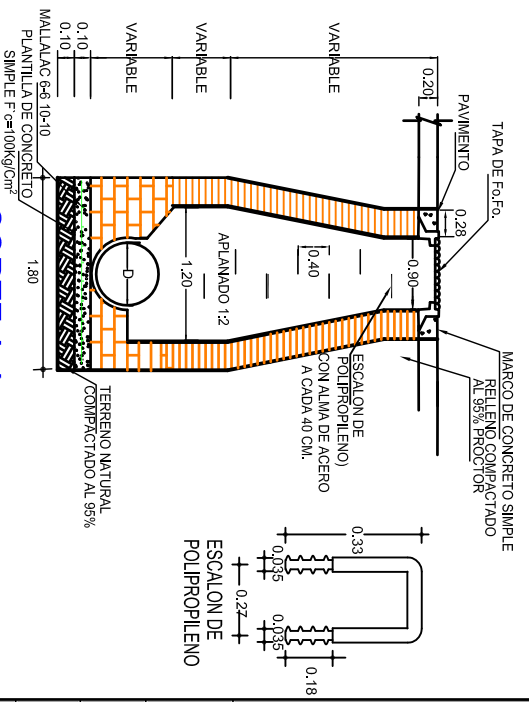
DETALLE DE DENTELLON DE CONCRETO CICLOPEO

VISTA EN ALZADO

BROCAL Y TAPA PARA POZO DE VISITA DE FO.FO.



CORTE A-A POZO DE VISITA COMÚN



H. AYUNTAMIENTO DE CULIACAN

PROYECTO:
PAVIMENTACION DE CALLE SINALOA, ENTRE RASTRO Y FLORIDA, SINDICATURA DE AGUARUTO.

CULIACAN, SINALOA.

CRUCIOS DE LOCALIZACION:



CONTENIDO:
-DETALLES DE VIALIDAD DE

OBSERVACIONES:



LC JESUS ESTEBAN FERRERO
PRESIDENTE MUNICIPAL

ING. CESAR MANUEL DUCHA SALAZAR
DISEÑO MUNICIPAL DE OBRAS Y SERVICIOS PUBLICOS

ING. JAVIER MARGARETO GUINENZA
PROYECTO DE OBRAS PUBLICAS

UNIDAD DE EVALUACION TECNICA

UNIDAD DE EVALUACION TECNICA

COORDINADORAS GEOGRAFICAS:
24°46'55.3"N, 107°30'27.1"W

ESCALA:
S/ESCALA
FECHA:
2019

ANEXOS:
10834 - AV. CALLE SINALOA ENTRE DEL RASTRO Y FLORIDA
MUNICIPIO DE SINALOA