

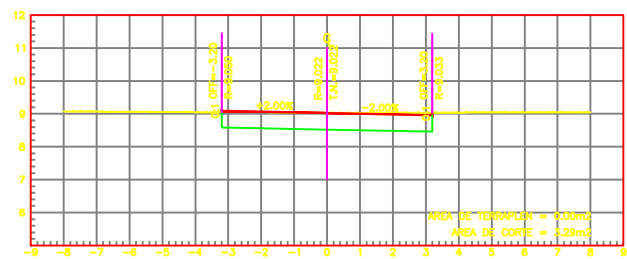


ELEVACION	ESPESOR		VOLUMEN	
	TERRAPLEN	CORTE	TERRAPLEN	CORTE
9.992	9.492	0.50	0.00	0.00
9.767	9.296	0.47	0.00	74.35
9.614	9.099	0.51	0.00	69.44
9.403	8.903	0.50	0.00	70.72
9.184	8.720	0.46	0.00	67.70
9.031	8.536	0.50	0.00	66.98
9.022	8.522	0.50	0.00	4.96

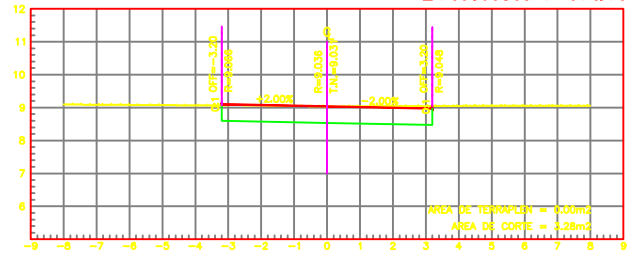
PERFIL CALLE MARGARITA (TRAMO 1)

ESCALA HORIZONTAL 1 : 1000
 ESCALA VERTICAL 1 : 1000
 TOTAL VOLUMEN CORTE = 354.14m³

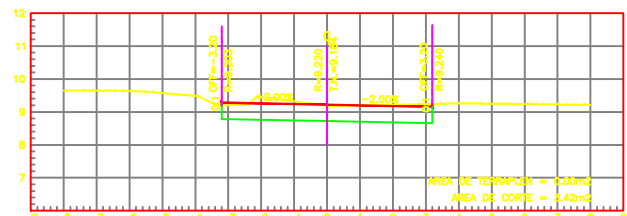
0+000.00 0+020.00 0+040.00 0+060.00 0+080.00 0+109.99



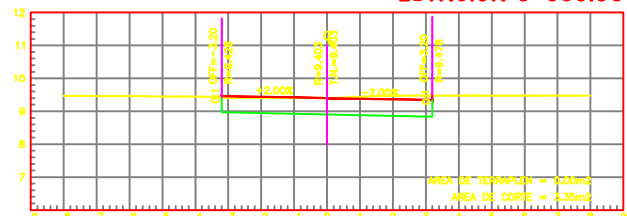
ESTACION 0+101.51



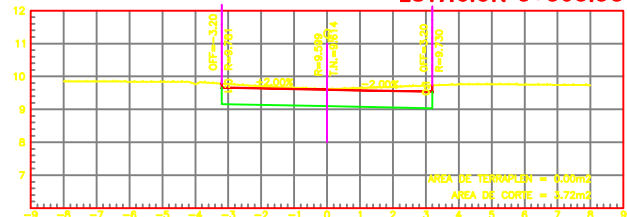
ESTACION 0+100.00



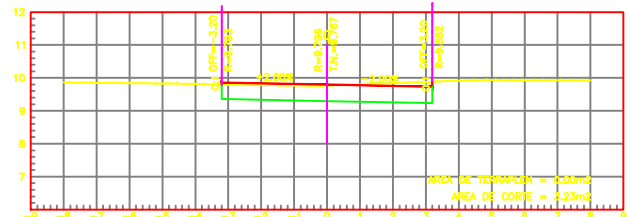
ESTACION 0+080.00



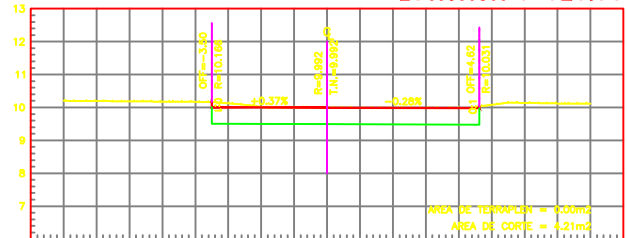
ESTACION 0+060.00



ESTACION 0+040.00



ESTACION 0+020.00



ESTACION 0+000.00

ESCALA HORIZONTAL 1 : 100
 ESCALA VERTICAL 1 : 100



MAZATLÁN
 DONDE SE ROMPEN LAS OLAS

PRESIDENTE MUNICIPAL

QFB. LUIS GUILLERMO BENITEZ TORRES

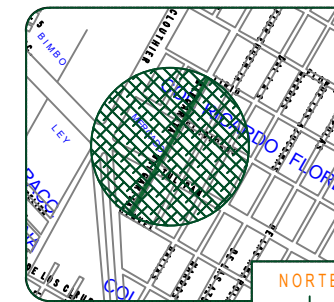
DIRECTOR DE OBRAS PUBLICAS
 M.I. JUAN DE DIOS GARAY VELAZQUEZ

SUBDIRECTOR DE OBRAS PUBLICAS
 ARQ. CARLOS JESUS TAPIA CAMACHO

JEFE DEL DEPTO. DE PROYECTO Y TOPOGRAFIA:
 ING. JUAN CARLOS GALARZA BARRON

INTEGRANTES DEL DEPARTAMENTO DE PROYECTOS:
 ING. CARLOS MANUEL TAPIA BARRON
 ARQ. PATRICIA ARAUZ CRISTERNA
 ARQ. JESUS IVAN MORENO JIMENEZ

PROYECTO:
CALLE MARGARITA
 ENTRE CALLE CLAVEL Y CALLE LIRIO
 COL. FLORES MAGÓN



LOCALIZACION

ESCALA:
 S/E

FECHA:
 MARZO DEL 2020

DISEÑO - DIBUJO:
 ING. CARLOS MANUEL TAPIA BARRON
 ARQ. JESUS IVAN MORENO JIMENEZ

LAMINA No.

2

CLAVE:
 LO-MMA-DOP-2021-005
 DOP-21-011



MUNICIPIO DE MAZATLAN
 CALLE ANGEL FLORES S/N COLONIA CENTRO MAZATLAN, SIN.

OBRAS PUBLICAS