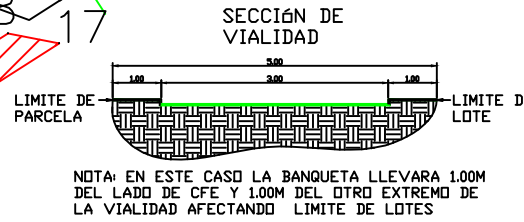
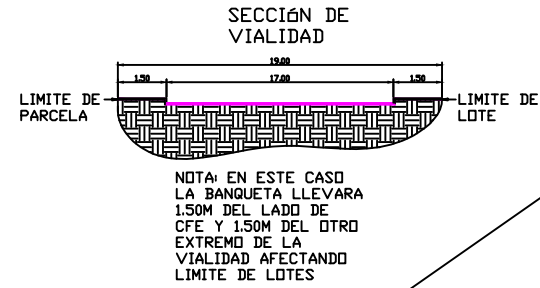
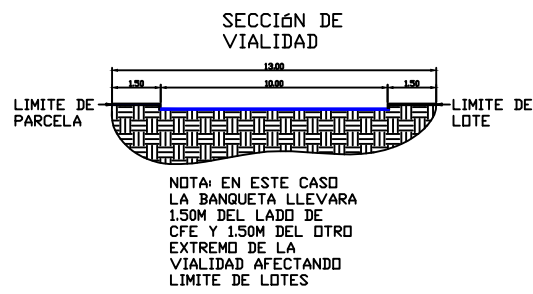


POBLADO DE EL SALADO

Localización: Sindicatura de El Salado
Sector 1ro de Mayo, Municipio de Culiacán, Sinaloa.



ASENTAMIENTOS HUMANOS						
CUADRO DE CONSTRUCCION						
LADO EST	PV	RUMBO	DISTANCIA	V	COORDENADAS	
					Y	X
1	2	N 05°04'36.33" W	0.544	2	2,712,073.2030	281,894.0390
2	3	N 83°03'10.15" W	36.316	3	2,712,073.7450	281,893.9908
3	4	S 52°08'26.38" E	11.418	4	2,712,071.1299	281,866.9563
4	5	S 80°34'36.00" E	65.965	5	2,712,060.3296	281,932.0309
5	6	N 55°32'27.88" E	4.929	6	2,712,063.1186	281,936.0951
6	1	N 76°30'57.40" W	43.248	1	2,712,073.2030	281,894.0390

SUPERFICIE = 406.744 m²

CUADRO DE CONSTRUCCION						
LADO EST	PV	RUMBO	DISTANCIA	V	COORDENADAS	
					Y	X
7	8	N 55°32'27.88" E	6.521	8	2,712,036.9478	281,993.5591
8	9	N 70°07'36.41" W	17.399	9	2,712,046.5522	281,982.5728
9	10	S 55°32'27.88" W	5.170	10	2,712,043.6269	281,978.3099
10	11	S 55°32'27.88" W	64.509	11	2,712,007.1270	281,925.1206
11	12	S 55°32'27.88" W	9.507	12	2,712,001.7478	281,917.2816
12	13	S 55°32'27.88" W	11.659	13	2,711,995.1508	281,907.6683
13	14	S 34°27'32.12" E	11.853	14	2,711,985.3779	281,914.3747
14	15	N 55°32'27.88" E	12.312	15	2,711,992.3443	281,924.5266
15	16	N 68°26'47.56" E	10.220	16	2,711,996.0990	281,934.0325
16	7	N 55°32'27.88" E	72.195	7	2,712,036.9478	281,993.5591

SUPERFICIE = 1,316.359 m²

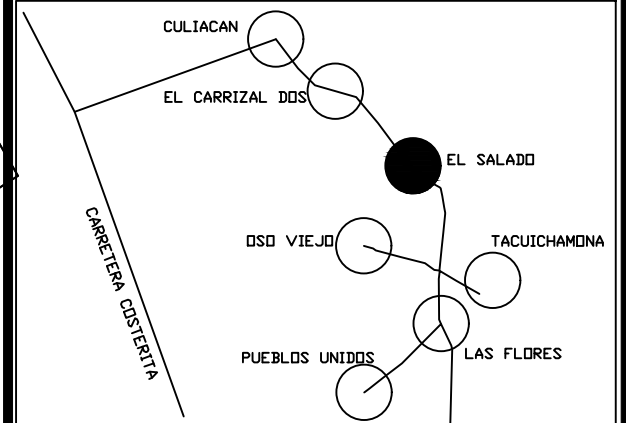
CUADRO DE CONSTRUCCION						
LADO EST	PV	RUMBO	DISTANCIA	V	COORDENADAS	
					Y	X
17	18	N 78°58'22.74" W	8.419	18	2,712,021.0727	282,059.4417
18	19	S 57°27'24.23" W	7.169	19	2,712,022.6830	282,051.1780
19	20	S 57°27'24.23" W	98.529	20	2,711,965.8239	281,962.0756
20	21	S 57°27'24.23" W	12.557	21	2,711,959.0690	281,951.4903
21	22	S 56°48'04.18" W	15.721	22	2,711,950.4612	281,938.3355
22	23	S 35°43'14.53" E	5.632	23	2,711,945.8890	281,941.6234
23	17	N 57°27'24.23" E	139.763	17	2,712,021.0727	282,059.4417

SUPERFICIE = 792.839 m²

SUPERFICIE TOTAL = 2,515.942 m²



H. AYUNTAMIENTO DE CULIACAN



LOCALIZACION

H. AYUNTAMIENTO DE CULIACAN

PLANO PROYECTO:
AMPLIACION DE RED DE DISTRIBUCION DE ENERGIA ELECTRICA, SECTOR 1RO DE MAYO, EL SALADO, SIND. EL SALADO, MUNICIPIO DE CULIACAN SINALOA.

DIBUJO:
ING. MARTIN CAMBEROS BUSTAMANTE

PRESIDENTE MUNICIPAL:
LIC. MIGUEL ANGEL GONZALEZ CERVANTES

SECRETARIA DE DESARROLLO URBANO SUSTENTABLE:
ING. AURELIANO FELIX DIAZ

DIRECTOR DE OBRAS PUBLICAS:
C. JAVIER MASCAREÑO QUINÓNEZ

SECRETARIA DE BIENESTAR:
C. CARLOS ZAMUDIO DE LA HERRAN

CULIACAN, SINALOA.

FECHA: 2021

