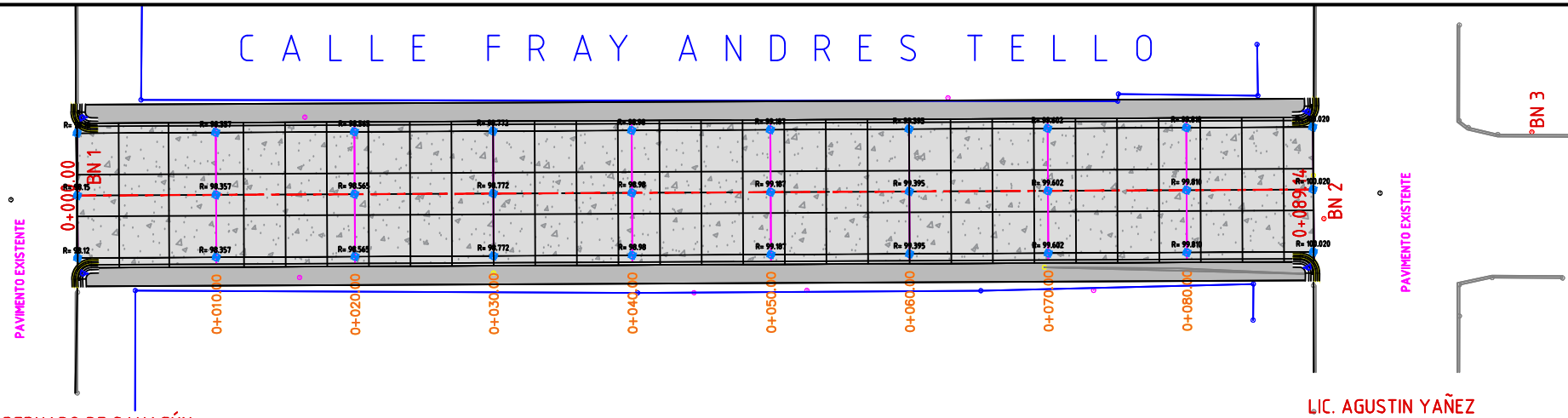


PLANTA

CALLE FRAY ANDRES TELLO



FRAY BERNADO DE SAHAGÚN

LIC. AGUSTIN YAÑEZ

S = +2.07538 %

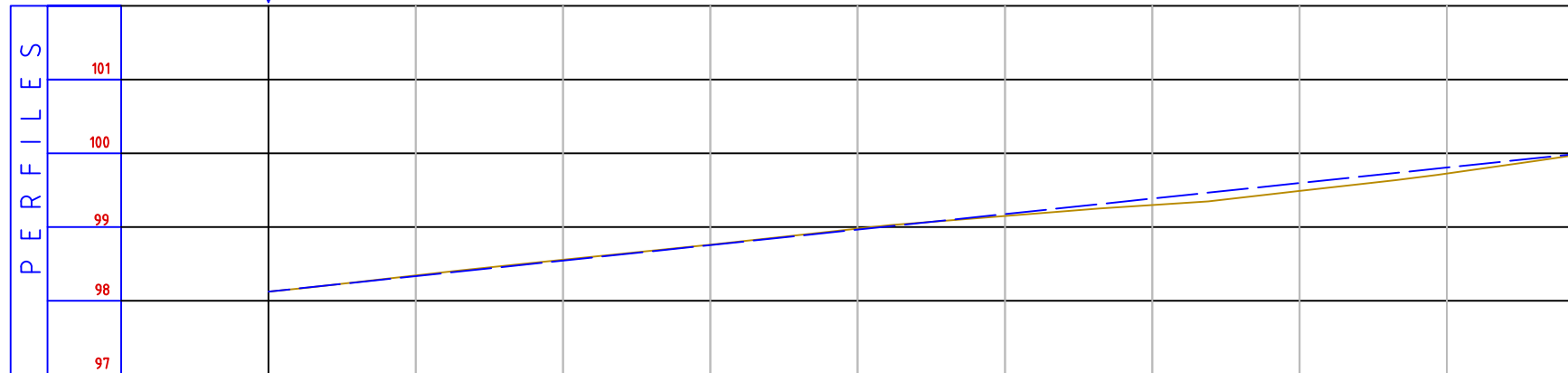


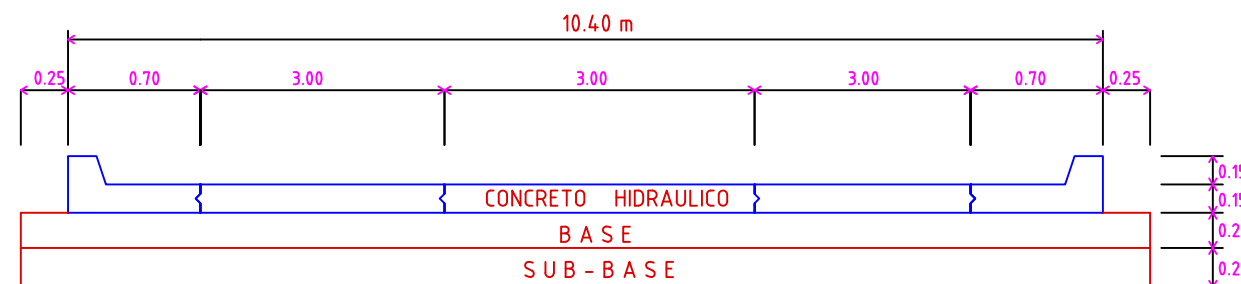
TABLA DE DATOS		RASANTE PAV		EST.	T.N.	DER.	CEN.	IZQ.
EST.	T.N.	DER.	IZQ.					
0+000.00	Elev=98.125	98.120	98.150	98.180	LM. PAV.			
0+010.00	Elev=98.345	98.357	98.357	98.357				
0+020.00	Elev=98.557	98.565	98.565	98.565				
0+030.00	Elev=98.761	98.772	98.772	98.772				
0+040.00	Elev=98.978	98.990	98.990	98.990				
0+050.00	Elev=99.150	99.187	99.187	99.187				
0+060.00	Elev=99.299	99.395	99.395	99.395				
0+070.00	Elev=99.490	99.602	99.602	99.602				
0+080.00	Elev=99.726	99.810	99.810	99.810				
0+089.15	Elev=99.989	99.980	100.000	100.020				

COORDENADAS DE BANCOS

	X	Y	Z
BN 1	9979.557	10087.515	98.135
BN 2	10000.000	10000.000	10000.000
BN 3	10009.806	9987.044	100.522

COORDENADAS POR EL EJE

	X	Y
0+000	9979.112	10087.460
0+089.15	10001.849	10001.260



SECCIÓN DE TRANSVERSAL TIPO DE 10.40 m VER NOTA DE OBRA

(VISTA TRANSVERSAL AL EJE DE CALLE)

SECCIONES Y DATOS.-



H. AYUNTAMIENTO DE CULIACAN

PROYECTO:
PAVIMENTACION DE AVENIDA FRAY ANDRES TELLO ENTRE FRAY BERNARDINO DE SAHAGUN Y AGUSTIN YAÑEZ, COL. GUADALUPE VICTORIA, CULIACAN.

CULIACAN, SINALOA.



CONTENIDO:
- SECCIONES Y DATOS.

OBSERVACIONES:



LIC. JESUS ESTRADA FERRERO
PRESIDENTE MUNICIPAL.

ING. CESAR MANUEL DCHOA SALAZAR
GERENTE MUNICIPAL DE OBRAS Y SERVICIOS PUBLICOS

ING. JAVIER MASCAREÑO QUIRÓNEZ
DIRECTOR DE OBRAS PUBLICAS

ELABORO:

UNIDAD DE EVALUACION TECNICA

REVISO:

UNIDAD DE EVALUACION TECNICA

CLAVE PRESUPUESTO:

PAV119FRAYANDRESTELLO

COORDENADAS GEOGRAFICAS:

24°47'42.62"N, 107°21'50.20"O

ESCALA:

S/ESC.

FECHA:

2019

ARCHIVO:

9900 - PAVIMENTACION CALLE FRAY ANDRES TELLO, COL. GPE. VICTORIA

NUMERO DE PLANO:

4 DE 11

