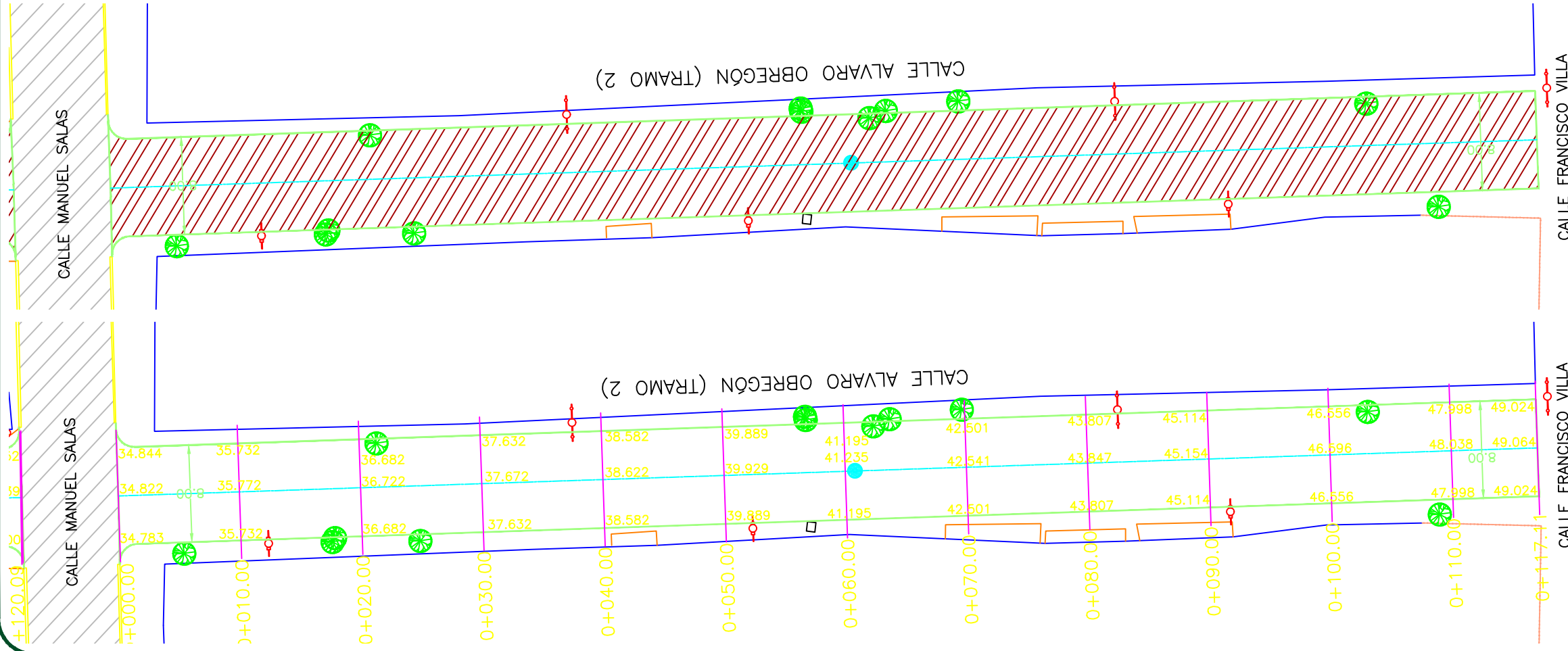
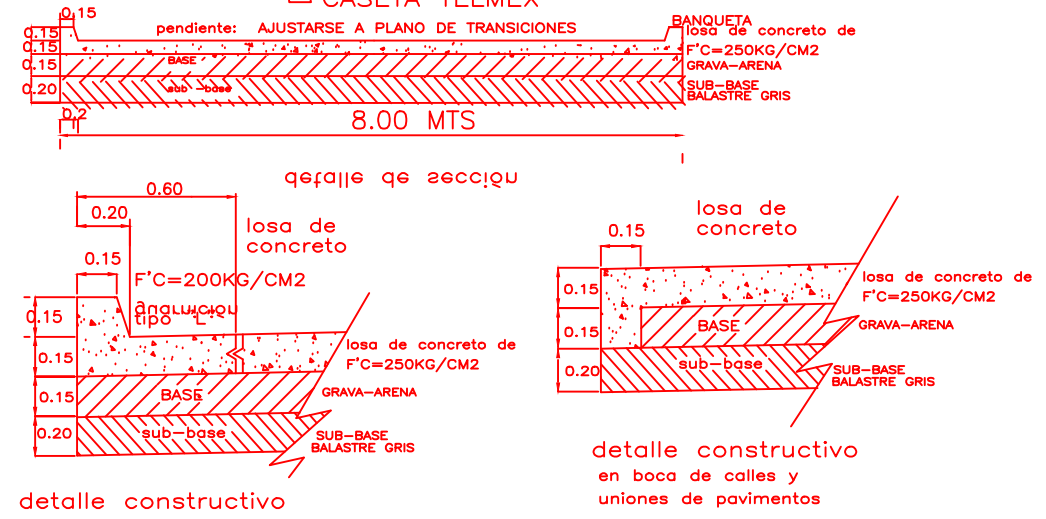


ELEVACION	TERRAPLEN		CORTE	
	VOLUMEN	ESPEJOR	VOLUMEN	ESPEJOR
34.822	0.00	0.50	0.00	0.50
35.819	0.00	0.55	44.71	0.55
36.709	0.00	0.49	47.25	0.49
37.593	0.00	0.42	42.73	0.42
38.622	0.00	0.50	45.01	0.50
39.626	0.00	0.40	44.51	0.40
41.237	0.00	0.50	42.07	0.50
42.569	0.00	0.53	49.25	0.53
43.877	0.00	0.53	52.84	0.53
45.154	0.00	0.50	49.66	0.50
46.559	0.00	0.46	46.66	0.46
47.964	0.00	0.43	45.77	0.43
49.064	0.00	0.50	35.01	0.50

PERFIL CALLE ALVARO OBREGON (TRAMO 2)  
 ESCALA HORIZONTAL 1 : 1000  
 ESCALA VERTICAL 1 : 1000  
 TOTAL VOLUMEN CORTE = 545.69m<sup>3</sup>  
 TOTAL VOLUMEN TERRAPLEN = 0.00m<sup>3</sup>

- POSTE C.F.E.
- POSTE TELMEX
- POZO DE VISITA
- ⊠ B N ESQUINA DE BANQUETA
- ⊗ ARBOL
- ANUNCIO
- LUMINARIA
- CASETA TELMEX



**MAZATLÁN**  
DONDE SE ROMPEN LAS OLAS

PRESIDENTE MUNICIPAL  
QFB. LUIS GUILLERMO BENITEZ TORRES

DIRECTOR DE OBRAS PUBLICAS  
M.I. JUAN DE DIOS GARAY VELAZQUEZ

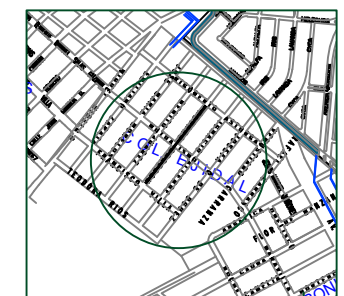
SUBDIRECTOR DE OBRAS PUBLICAS  
ARQ. CARLOS JESUS TAPIA CAMACHO

JEFE DEL DEPTO. DE PROYECTO Y TOPOGRAFIA:  
ING. JUAN CARLOS GALARZA BARRON

INTEGRANTES DEL DEPARTAMENTO DE PROYECTOS:  
ING. CARLOS MANUEL TAPIA BARRON  
ARQ. JESUS IVAN MORENO JIMENEZ  
ARQ. ANA GABRIELA OSUNA RENDON


OBRAS PUBLICAS

PROYECTO:  
**CALLE ALVARO OBREGON**  
ENTRE CALLE RIGOBERTO ASTORGA Y CALLE FCO. VILLA  
COL. EL EJIDAL



LOCALIZACION  
NORTE

ESCALA: S/E	LAMINA No. <b>3</b>
FECHA: ENERO DEL 2021	
DISENIO - DIBUJO: ING. CARLOS MANUEL TAPIA BARRON ARQ. JESUS IVAN MORENO JIMENEZ	CLAVE: LO-IMA-DOP-2021-002 DOP-21-105



MUNICIPIO DE MAZATLAN  
CALLE ANGEL FLORES S/N COLONIA CENTRO MAZATLAN, S.N.