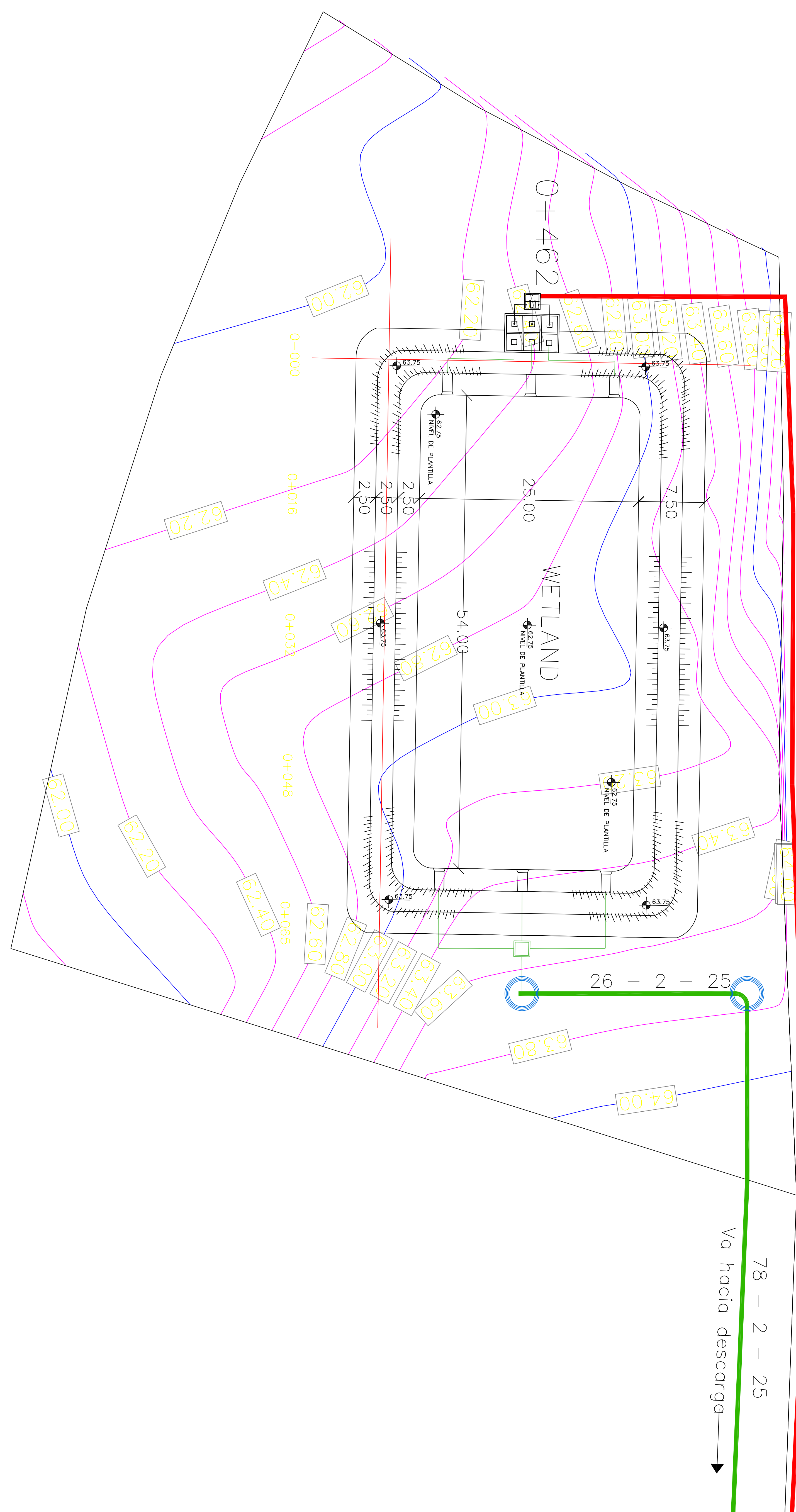
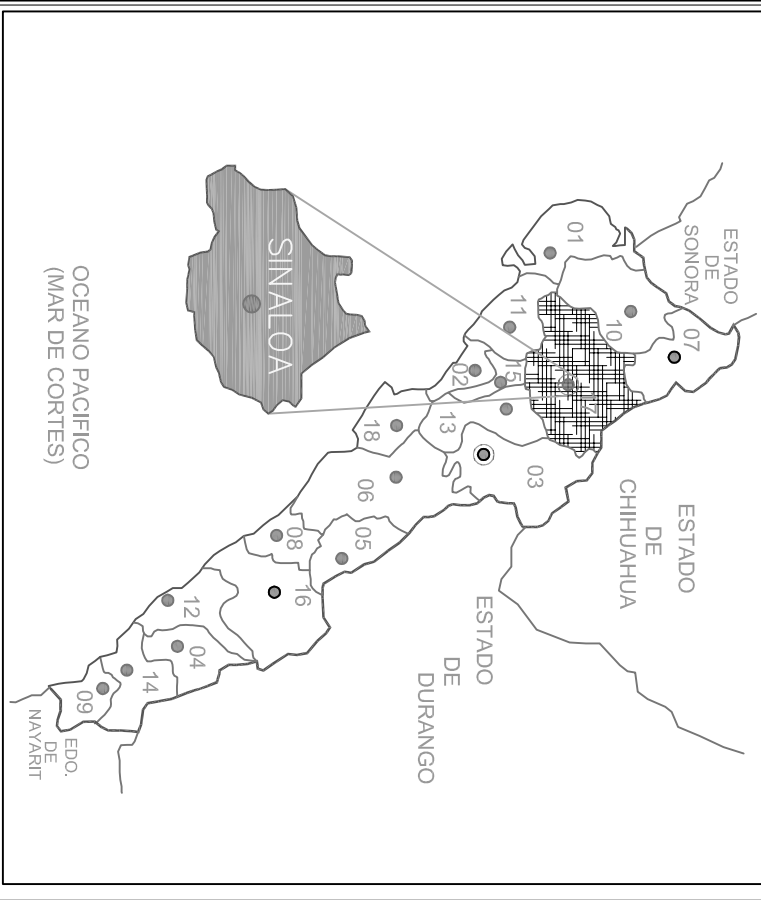


0+431  
0+405  
0+374  
0+326

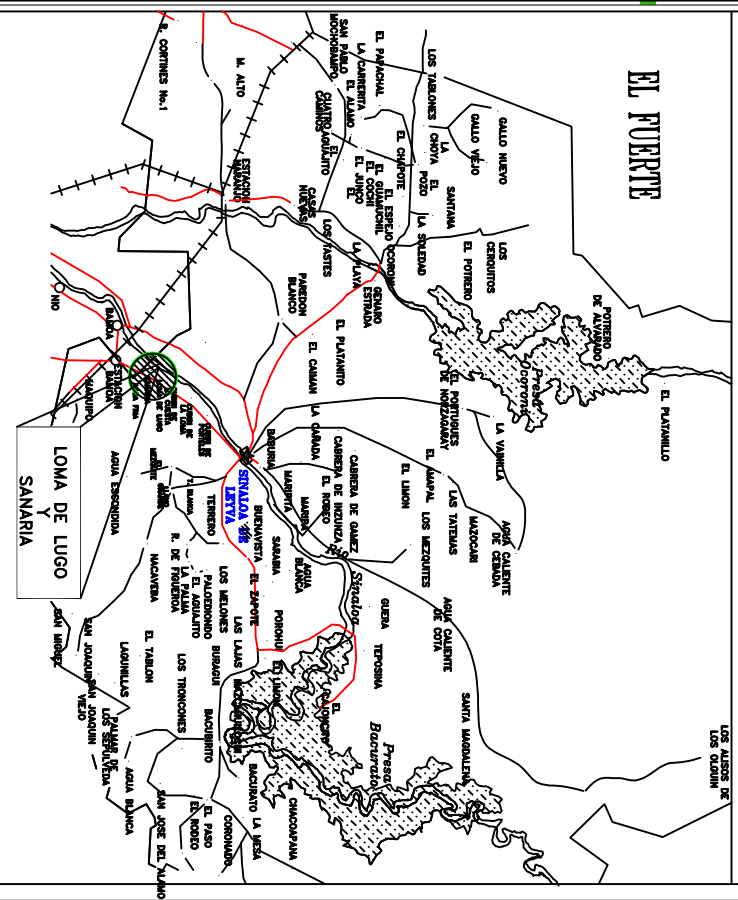


78 - 2 - 25  
Va hacia descarga

**Macrolocalizacion**  
Municipio de Sinaloa, Estado de Sinaloa, NORTE



**Microlocalizacion**  
Loc. El Coyote, Municipio de Sinaloa, Estado de Sinaloa, NORTE



**SIMBOLOGIA**

- Linea de impulsión 4"φ (Proyector)
- Linea de descarga a gravedad de 10"φ (Proyecto)
- Atorjeo (Existente)
- Cabeza de atorjeo
- Pozo de visita común
- Interconexion
- Cota de terreno
- Cota de plantilla
- Longitud-Pendiente-Diámetro (mts.) (milésim.) (cms)
- 100 - 2
- 25

H. AYUNTAMIENTO DE SINALOA

JUNTA MUNICIPAL DE AGUA POTABLE Y ALCANTARILLADO DE SINALOA.

Gerente General	C. Guadalupe Castro Quiñonez
Presidenta Municipal	Lic. María Beatriz León Rubio
Gerente Técnico	Ing. Ricardo Sánchez León
Contenido	Sistema de Saneamiento Tipo "Wetland"
Localización	Municipio Sinaloa de Leyva
Localización	Cabrera de Bomas y Olivos
Localización	Sinaloa de Leyva
Escala	1:1 INDICADA
No. de plano	08
Fecha	Enero 2021