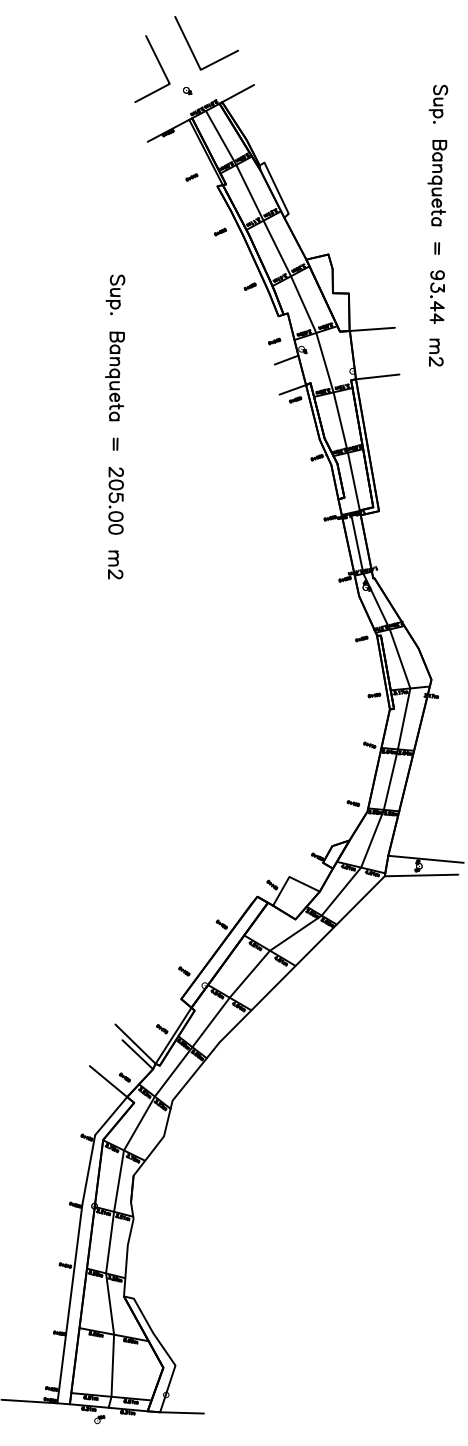


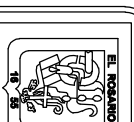
Pavimentación con piedra ahogada en concreto en calle Libertad entre calle Baluarte y Calle Tambo Colorado, Col. Genaro Estrada en la cabecera municipal del Rosario; Sinlaoa.

## Calle Libertad

Sup. Banqueta = 93.44 m<sup>2</sup>  
Sup. Pavimento = 1509.30 m<sup>2</sup>



Total de Viviendas = 25 Lotes



H. AYUNTAMIENTO  
El Rosario; Sinlaoa  
Direccion de Obras Publicas  
Municipales de Rosario; Sinlaoa.  
Administración 2018 - 2021

**Proyecto:**  
Pavimentación con piedra ahogada en concreto en calle Libertad, entre calle Baluarte y Calle Tambo Colorado, Col. Genaro Estrada en la cabecera municipal del Rosario; Sinlaoa.

**Localización:**  
El Rosario; Sinlaoa

DATOS DE PROYECTO	
Longitud	233 ml
Ancho promedio	6.50 ml
Superficie	1509.30 m <sup>2</sup>
Volumen de corte	599.70 m <sup>3</sup>
Banquetas	298.44 m <sup>2</sup>

**Localización:**

**Contenido del plano:**

- \* Planta
- \* Datos de proyecto
- \* Perfil Terreno Natural y Subrasante

**Levantó:**  
Ing. Jesus Enrique Aguilár Burguenio

**Proyectó::**  
Ing. Fausto Armando Rodríguez Sanchez

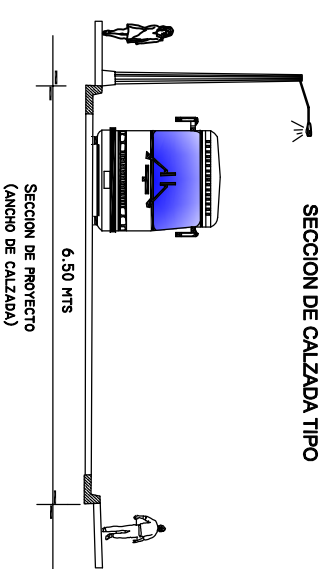
**Revisó:**  
Ing. Pablo Osuna Morales

**Aprobó:**  
Lic. Ricardo Rios Nuñez

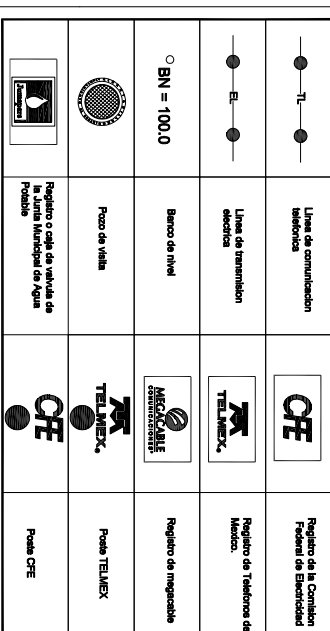
**Fecha:**  
05 de Abril del 2021

**Pie de Plano:**  
1/2


### SECCION DE CALZADA



### SECCION DE CALZADA

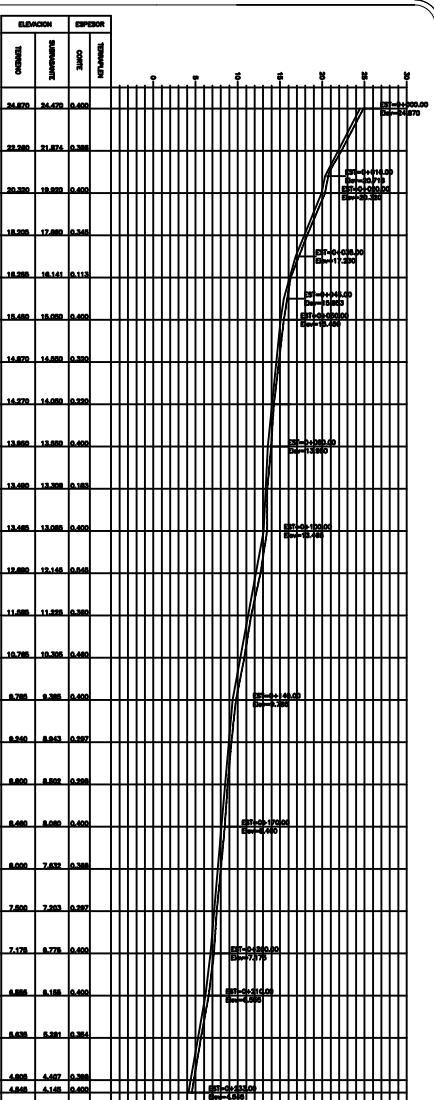



### BANCO DE NIVEL



DATOS DE PROYECTO		
Longitud	233	ml
Ancho promedio	6.50	ml
Superficie	1509.30	m <sup>2</sup>
Volumen de corte	599.70	m <sup>3</sup>
Banquetas	298.44	m <sup>2</sup>

### DETALLE ESTRUCTURA PAVIMENTO



PERFIL DE TERRENO NATURAL Y SUBRASANTE DE CORTE

ESCALA HORIZONTAL. 1 : 100  
ESCALA VERTICAL. 1 : 50

TOTAL VOLUMEN CORTE = 599.70m<sup>3</sup>  
TOTAL VOLUMEN TERRAPLEN = 0.00m<sup>3</sup>  
FACTOR ABUND. = 1.00