
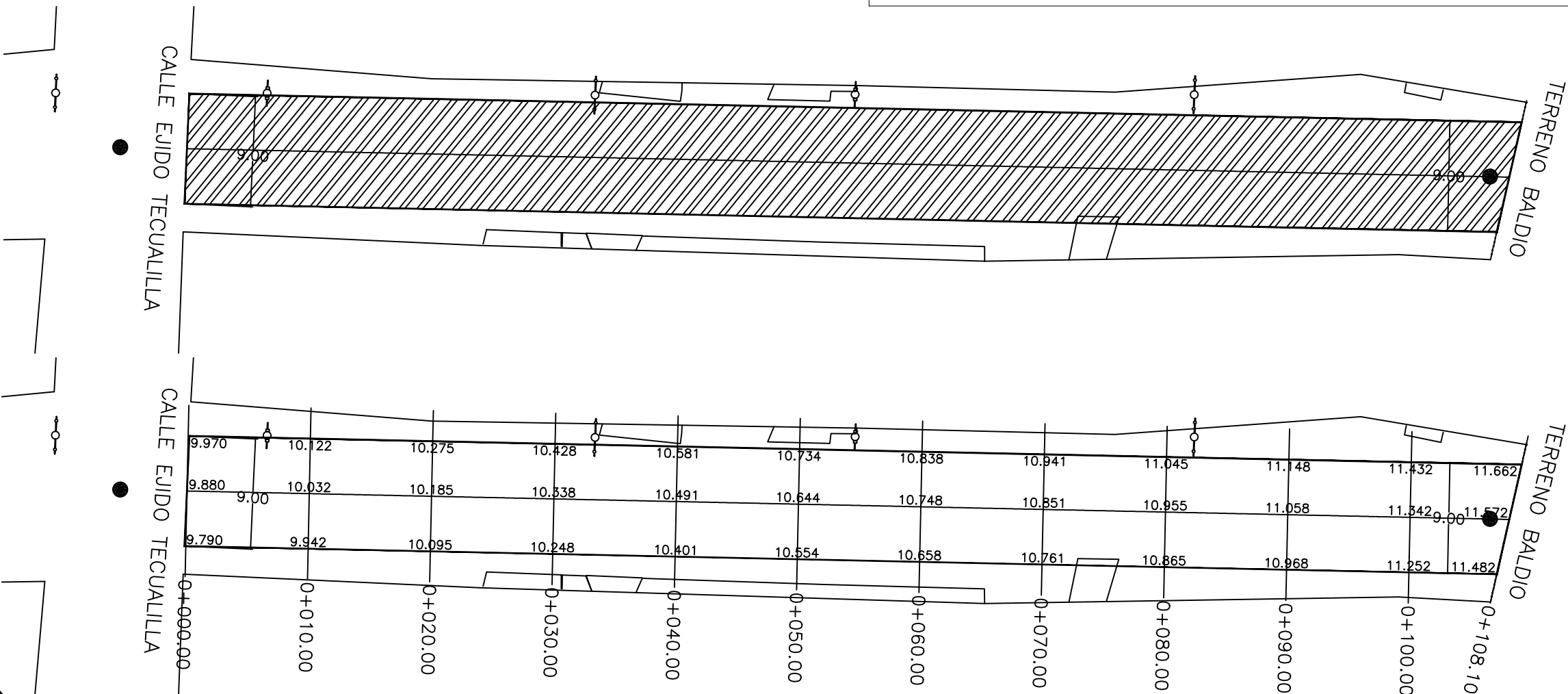
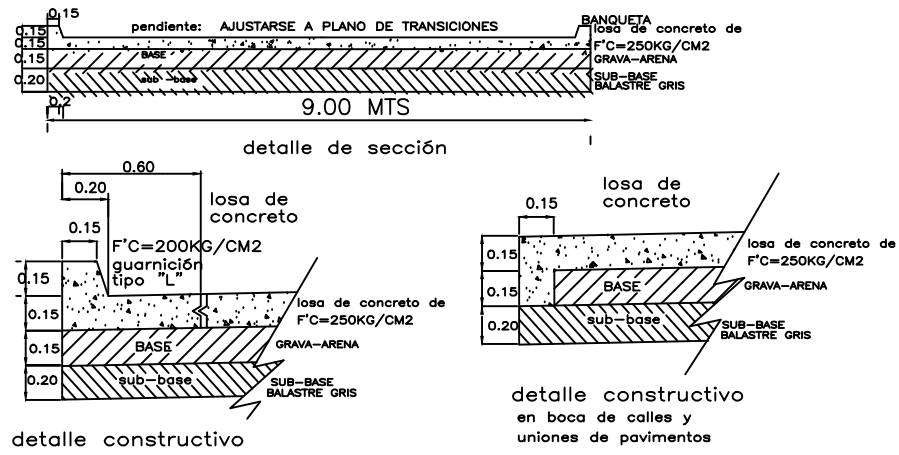


+1.5283 % en 50.00m +1.0362 % en 40.00m +2.8346 % en 18.11m

ELEVACION	SUBRASANTE		TERRENO	
	ESPEJOR	TERRAPLEN	ESPEJOR	TERRAPLEN
0+000.00	9.880	9.380	9.880	0.00
0+010.00	9.988	9.532	9.988	0.00
0+020.00	10.165	9.685	10.165	0.00
0+030.00	10.286	9.838	10.286	0.00
0+040.00	10.524	9.991	10.524	0.00
0+050.00	10.731	10.144	10.731	0.00
0+060.00	10.813	10.248	10.813	0.00
0+070.00	10.845	10.351	10.845	0.00
0+080.00	10.904	10.455	10.904	0.00
0+090.00	11.058	10.558	11.058	0.00
0+100.00	11.304	10.842	11.304	0.00
0+108.10	11.572	11.072	11.572	0.00

PERFIL CALLE HACIENDA DEL TAMARINDO
 ESCALA HORIZONTAL 1 : 1000
 ESCALA VERTICAL 1 : 1000
 TOTAL VOLUMEN CORTE = 498.36m³
 TOTAL VOLUMEN TERRAPLEN = 0.00m³

- POSTE C.F.E.
- POSTE TELMEX
- POZO DE VISITA
- ⊠ B N ESQUINA DE BANQUETA
- ARBOL
- ANUNCIO
- LUMINARIA
- ▬ CASETA TELMEX



MAZATLÁN
DONDE SE ROMPEN LAS OLAS

PRESIDENTE MUNICIPAL
QFB. LUIS GUILLERMO BENITEZ TORRES

DIRECTOR DE OBRAS PUBLICAS
M.I. JUAN DE DIOS GARAY VELAZQUEZ

SUBDIRECTOR DE OBRAS PUBLICAS
ARQ. CARLOS JESUS TAPIA CAMACHO

JEFE DEL DEPTO. DE PROYECTO Y TOPOGRAFIA:
ING. JUAN CARLOS GALARZA BARRON

INTEGRANTES DEL DEPARTAMENTO DE PROYECTOS:
ING. CARLOS MANUEL TAPIA BARRON
ARQ. JESUS IVAN MORENO JIMENEZ
ARQ. ANA GABRIELA OSUNA RENDON


PROYECTO:
CALLE HACIENDA DEL TAMARINDO
ENTRE CALLE RINCON DEL VERDE Y BALDIO
COL. LUCIO VALVERDE

LOCALIZACION

ESCALA: S/E LAMINA No. 1

FECHA: ENERO DEL 2021

DISEÑO - DIBUJO: ING. CARLOS MANUEL TAPIA BARRON ARQ. JESUS IVAN MORENO JIMENEZ
CLAVE: DOP-21-125 LO-IMA-OP-2021-008



MUNICIPIO DE MAZATLAN
CALLE ANGEL FLORES S/N COLONIA CENTRO MAZATLAN, S.N.

OBRAS PUBLICAS