

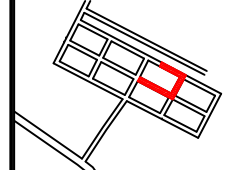


H. AYUNTAMIENTO DE CULIACAN

PROYECTO: PAVIMENTACION DE VIALIDAD EN CIRCUITO DE CALLES (CALLE REVOLUCION, AV. ARTICULO 3 Y CALLE EMILIANO ZAPATA, EJIDO LIBERTAD, SINDICATURA DE QUILA.

CULIACAN, SINALOA.

CROQUIS DE LOCALIZACION:



CONTENIDO:

- PERFILES.

OBSERVACIONES:



LIC. JESUS ESTRADA FERREIRO PRESIDENTE MUNICIPAL

ING. CESAR MANUEL DCHDA SALAZAR GERENTE MUNICIPAL DE OBRAS Y SERVICIOS PUBLICOS

ING. JAVIER MASCAREÑO QUIRÓNEZ DIRECTOR DE OBRAS PUBLICAS

UNIDAD DE EVALUACION TECNICA

UNIDAD DE EVALUACION TECNICA

PAV120CIRREVART3EJ.LIBERTAD

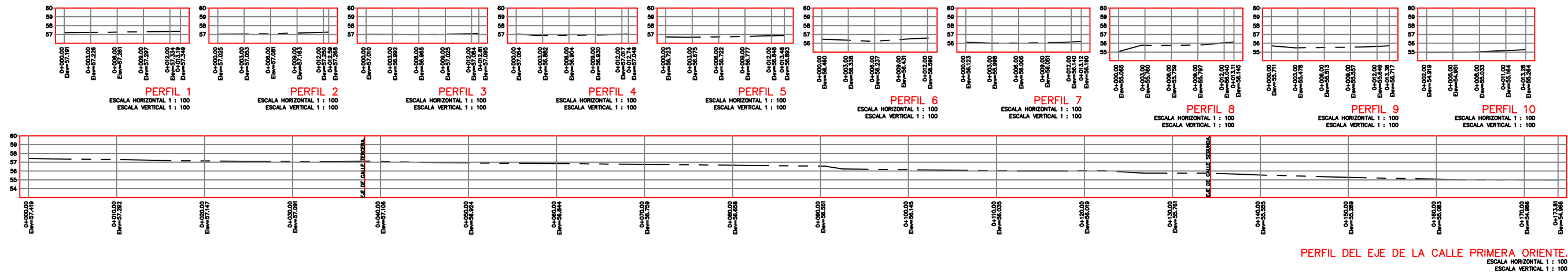
COORDENADAS GEOGRAFICAS: 24°28'27.7"N, 107°12'52.8"W

ESCALA: S/ESC. FECHA: 2020

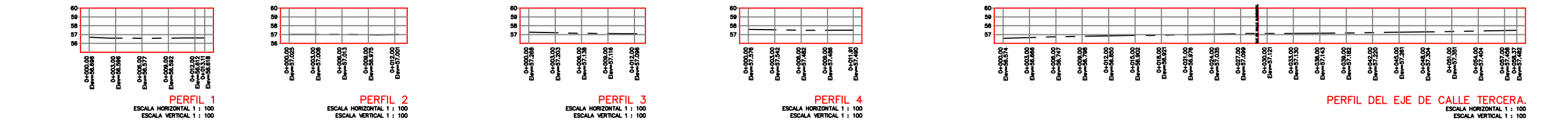
ARCHIVO: 201410 - PAVIMENTACION DE CIRCUITO, EJIDO LIBERTAD

NUMERO DE PLANO: 6 DE 18

PAVIMENTACION DE CALLE EN EL PIRAMO (Perfiles CALLE PRIMERA ORIENTE)



PAVIMENTACION DE CALLE EN EL PIRAMO (Perfiles CALLE TERCERA)



PAVIMENTACION DE CALLE EN EL PIRAMO (Perfiles CALLE SEGUNDA)

